



№ 25 (204)
28 июня 2022, вторник

Официальное
опубликование

на-Волге

**ЗАКЛЮЧЕНИЕ О РЕЗУЛЬТАТАХ ПУБЛИЧНЫХ СЛУШАНИЙ
В МУНИЦИПАЛЬНОМ РАЙОНЕ СТАВРОПОЛЬСКИЙ САМАРСКОЙ ОБЛАСТИ**

28.06.2022
(дата оформления протокола)

Организатор проведения публичных слушаний – Администрация муниципального района Ставропольский Самарской области.

Наименование проекта, рассмотренного на публичных слушаниях: Проект документации по планировке территории (проект планировки территории и проект межевания территории) для строительства линейного объекта «Проект мелиорации земель на землях ЗАО «Самара-Солана» Ставропольского района Самарской области на площади 500,5 га» в границах сельского поселения Выселки (кадастровый квартал 63:32:1204002) и сельского поселения Луначарский (кадастровый квартал 63:32:1104004) муниципального района Ставропольский Самарской области

Основание проведения публичных слушаний:
- Постановление администрации муниципального района Ставропольский Самарской области от 03.06.2022 № 1943 «О проведении публичных слушаний по проекту документации по планировке территории (проект планировки территории и проект межевания территории) для строительства линейного объекта «Проект мелиорации земель на землях ЗАО «Самара-Солана» Ставропольского района Самарской области на площади 500,5 га» в границах сельского поселения Выселки (кадастровый квартал 63:32:1204002) и сельского поселения Луначарский (кадастровый квартал 63:32:1104004) муниципального района Ставропольский Самарской области»;

Оповещение о начале публичных слушаний от 03.06.2022 года, опубликовано в газете «Ставрополь-на-Волге.» Официальное опубликование от 07.06.2022 №22(201).
Дата проведения публичных слушаний: с 07.06.2022 до 28.06.2022
Протокол публичных слушаний, на основании которого подготовлено заключение о результатах публичных слушаний – б/н от 28.06.2022

Количество участников, которые приняли участие в публичных слушаниях – 1 человек.

№	Содержание внесенных предложений и замечаний	Рекомендации организатора о целесообразности или нецелесообразности учета замечаний и предложений, поступивших на общественных обсуждениях или публичных слушаниях	Выводы
	Предложения, поступившие от участников общественных обсуждений или публичных слушаний и постоянно проживающими на территории, в пределах которой проводится публичные слушания	-	-
	Предложения, поступившие от иных участников общественных обсуждений или публичных слушаний	-	-
1	Предложение утвердить рассматриваемую документацию по планировке территории	Целесообразно учесть	Учесть поступившее предложение

Выводы по результатам публичных слушаний по рассматриваемому проекту:
- мнения о целесообразности и типичные мнения, содержащие положительную оценку по вопросу публичных слушаний – 1 (одно) мнение;
- мнения, содержащие отрицательную оценку по вопросу публичных слушаний, высказаны не были;
- замечания по вопросам публичных слушаний высказаны не были.

По результатам рассмотрения мнений, замечаний и предложений участников публичных слушаний рекомендуется: Принять решение об утверждении документации по планировке территории (проект планировки территории и проект межевания территории) для строительства линейного объекта «Проект мелиорации земель на землях ЗАО «Самара-Солана» Ставропольского района Самарской области на площади 500,5 га» в границах сельского поселения Выселки (кадастровый квартал 63:32:1204002) и сельского поселения Луначарский (кадастровый квартал 63:32:1104004) муниципального района Ставропольский Самарской области.

Заместитель Главы района по имуществу и архитектуре - руководитель КУМИ А.В. Лысенков

СОБРАНИЕ ПРЕДСТАВИТЕЛЕЙ МУНИЦИПАЛЬНОГО РАЙОНА СТАВРОПОЛЬСКИЙ САМАРСКОЙ ОБЛАСТИ

23 июня 2022 г.

РЕШЕНИЕ № 146/28

О ЗАКЛЮЧЕНИИ ДОГОВОРА МЕНЫ ЗЕМЕЛЬНЫХ УЧАСТКОВ, ГОСУДАРСТВЕННАЯ СОБСТВЕННОСТЬ НА КОТОРЫЕ НЕ РАЗГРАНИЧЕНА, НА ЗЕМЕЛЬНЫЕ УЧАСТКИ, НАХОДЯЩИЕСЯ В ЧАСТНОЙ СОБСТВЕННОСТИ

В соответствии с пунктом 2 статьи 39.21 Земельного кодекса Российской Федерации, Федеральным законом от 06.10.2003 № 131-ФЗ «Об общих принципах организации местного самоуправления в Российской Федерации», руководствуясь Уставом муниципального района Ставропольский Самарской области Собрание представителей муниципального района Ставропольский Самарской области РЕШИЛО:

- Рекомендовать заключить договор мены земельных участков, государственная собственность на которые не разграничена, расположенные по адресу: Самарская область, муниципальный район Ставропольский, сельское поселение Ягодное, село Ягодное со следующими кадастровыми номерами: 63:32:1603001:2098, 63:32:1603001:2105, 63:32:1603001:2099, 63:32:1603001:2102, 63:32:1603001:2130, 63:32:1603001:2101, 63:32:1603001:2103, 63:32:1603001:2096, 63:32:1603001:2100, 63:32:1603001:2095, 63:32:1603001:2097, 63:32:1603001:2089, 63:32:1603001:2091, 63:32:1603001:2092, 63:32:1603001:2093, 63:32:1603001:2090, 63:32:1603001:2081, 63:32:1603001:2087, 63:32:1603001:2084, 63:32:1603001:2085, 63:32:1603001:2086, 63:32:1603001:2083, 63:32:1603001:2072, 63:32:1603001:2073, 63:32:1603001:2088, 63:32:1603001:2078, 63:32:1603001:2077, 63:32:1603001:2076, 63:32:1603001:2080, 63:32:1603001:2074, 63:32:1603001:2064, 63:32:1603001:2075, 63:32:1603001:2065, 63:32:1603001:2066, 63:32:1603001:2067, 63:32:1603001:2060, 63:32:1603001:2068, 63:32:1603001:2069, 63:32:1603001:2070, 63:32:1603001:2071, 63:32:1603001:2061, 63:32:1603001:2050, 63:32:1603001:2044, 63:32:1603001:2046, 63:32:1603001:2054, 63:32:1603001:2051, 63:32:1603001:2053, 63:32:1603001:2041, 63:32:1603001:2052, 63:32:1603001:2049, 63:32:1603001:2059, 63:32:1603001:2055, 63:32:1603001:2043, 63:32:1603001:2048, 63:32:1603001:2040, 63:32:1603001:2039, 63:32:1603001:2058, 63:32:1603001:2079, 63:32:1603001:2056, 63:32:1603001:2047, 63:32:1603001:2042, 63:32:1603001:2057 на земельные участки, находящиеся в частной собственности, расположенные по адресу: Самарская область, муниципальный район Ставропольский, сельское поселение Ягодное, село Ягодное со следующими кадастровыми номерами: 63:32:1603005:3927, 63:32:1603005:3928, 63:32:1603005:3929, 63:32:1603005:3930 равнозначной стоимостью.
- Контроль за исполнением настоящего решения возложить на Заместителя Главы района по имуществу и архитектуре – руководителя муниципального казенного учреждения «Комитет по управлению муниципальным имуществом администрации муниципального района Ставропольский Самарской области» А.В. Лысенкова.
- Опубликовать настоящее Решение в районной газете «Ставрополь-на-Волге. Официальное опубликование», а также разместить на официальном сайте органа местного самоуправления муниципального района Ставропольский Самарской области в информационно-телекоммуникационной сети «Интернет» (stavradm.ru).

Председатель Собрания Представителей
А.Н. КАШКОВСКИЙ

Глава муниципального района Ставропольский
В.М. МЕДВЕДЕВ

АДМИНИСТРАЦИЯ МУНИЦИПАЛЬНОГО РАЙОНА СТАВРОПОЛЬСКИЙ САМАРСКОЙ ОБЛАСТИ

ПОСТАНОВЛЕНИЕ №2080 от 17.06.2022 г.

ОБ УСТАНОВЛЕНИИ ПУБЛИЧНОГО СЕРВИТУТА ДЛЯ РАЗМЕЩЕНИЯ ОБЪЕКТА ЭЛЕКТРОСЕТЕВОГО ХОЗЯЙСТВА: «СООРУЖЕНИЕ ЭЛЕКТРОСЕТЕВОЙ КОМПЛЕКС - ПС «БЕЛОЗЕРКИ» 110/35/10 КВ»

Рассмотрев ходатайство Публичного акционерного общества «Россети Волга» об установлении публичного сервитута, обоснование необходимости установления публичного сервитута для целей эксплуатации объекта электросетевого хозяйства, являющегося объектом местного значения и необходимого для организации электроснабжения населения, размещенного с учетом обеспечения безопасности эксплуатации инженерного сооружения «Сооружение Электросетевой комплекс - ПС «Белозерки» 110/35/10 кв», сведения о границах публичного сервитута, включающие графическое описание местоположения границ публичного сервитута и перечень координат характерных точек этих границ, в соответствии с главой 17.7. «Установление публичного сервитута в отдельных целях» Земельного кодекса Российской Федерации, пунктами 3, 4 статьи 36 Федерального закона от 25.10.2001 № 137-ФЗ «О введении в действие Земельного кодекса Российской Федерации», Федеральным законом от 13.07.2015 № 218-ФЗ «О государственной регистрации недвижимости», приказом министерства экономического развития Российской Федерации от 10.10.2018 № 541 «Об установлении требований к графическому описанию местоположения границ публичного сервитута, точности определения координат характерных точек границ публичного сервитута, формату электронного документа, содержащего указанные сведения», руководствуясь административным регламентом предоставления администрации муниципального района Ставропольский Самарской области муниципальной услуги «Установление публичного сервитута в отдельных целях на территории муниципального района Ставропольский Самарской области», утвержденным постановлением администрации муниципального района Ставропольский Самарской области от 16.07.2020 № 2040/на, на основании доверенности от 11.08.2021 № 63 АА 6708381, удостоверенной Мустаимовой Г.Н., нотариусом Ставропольского района Самарской области, зарегистрированной в реестре за № 63/132-н/63-2021-5-734, администрация муниципального района Ставропольский Самарской области постановляет:

- Установить публичный сервитут Публичному акционерному обществу «Россети Волга», ОГРН 1076450006280, ИНН 6450925977, адрес (местонахождение): 410031, город Саратов, ул. Первомайская, д. 42/44, на срок 49 лет, в отношении части земельных участков с кадастровыми номерами: 63:32:0000000:36 по адресу: Российская Федерация, Самарская область, р-н Ставропольский, Электросетевой комплекс ВЛ 35 кВ «Оростельная 1-2», 63:32:0000000:50 по адресу: Российская Федерация, Самарская область, р-н Ставропольский, ВЛ 110 кВ «Сускан 1-2», «Совхозная-2», 63:32:0000000:146 по адресу: Самарская область, р-н Ставропольский, с. Верхние Белозерки, ВЛ 10 кВ фидер 8 ПС «Белозерки», 63:32:0000000:153 по адресу: Самарская область, р-н Ставропольский, с. Верхние Белозерки, 63:32:0000000:154 по адресу: Самарская область, р-н Ставропольский, с. Верхние Белозерки, 63:332:1003004:93 по адресу: Самарская область, муниципальный район Ставропольский, сельское поселение Верхние Белозерки, улица Владимирская, № 11, 63:32:1003004:24 по адресу: Самарская область, муниципальный район Ставропольский, сельское поселение Верхние Белозерки, улица Владимирская, № 15, 63:32:0000000:50 по адресу: Российская Федерация, Самарская область, р-н Ставропольский, ВЛ 110 кВ «Сускан 1-2», «Совхозная-2». Публичный сервитут для размещения объекта электросетевого хозяйства «Сооружение Электросетевой комплекс - ПС «Белозерки» 110/35/10 кв» устанавливается в целях размещения (эксплуатации) объекта электросетевого хозяйства, являющегося объектом местного значения и необходимого для организации электроснабжения населения, размещенного с учетом обеспечения безопасности эксплуатации инженерного сооружения «Строительство ВЛИ-0,4 кВ от РУ-0,4 кВ КТП РП2 2011/63 кВА Ставропольский район, с. Тимофеевка», сведения о границах публичного сервитута, точности определения координат характерных точек границ публичного сервитута, формату электронного документа, содержащего указанные сведения, руководствуясь административным регламентом предоставления администрации муниципального района Ставропольский Самарской области муниципальной услуги «Установление публичного сервитута в отдельных целях на территории муниципального района Ставропольский Самарской области», утвержденным постановлением администрации муниципального района Ставропольский Самарской области от 16.07.2020 № 2040/на, на основании доверенности от 11.08.2021 № 63 АА 6708381, удостоверенной Мустаимовой Г.Н., нотариусом Ставропольского района Самарской области, зарегистрированной в реестре за № 63/132-н/63-2021-5-734, администрация муниципального района Ставропольский Самарской области постановляет:
- Утвердить границы публичного сервитута согласно приложению № 1 к настоящему постановлению.
- Обязать Публичное акционерное общество «Россети Волга» привести земли и земельные участки в состояние, пригодное для использования в соответствии с видом разрешенного использования, в сроки, предусмотренные п. 8 ст. 39.50 Земельного кодекса Российской Федерации.
- Порядок установления зон с особыми условиями использования территорий и содержание ограничений прав на земельные участки в границах таких зон определяется на основании ст. 106 Земельного кодекса Российской Федерации, согласно п. 6 Постановления Правительства Российской Федерации от 24.02.2009 № 160 «О порядке установления охранных зон объектов электросетевого хозяйства и особых условий использования земельных участков, расположенных в границах таких зон».
- Опубликовать постановление в газете «Ставрополь-на-Волге. Официальное опубликование» и на официальном сайте администрации муниципального района Ставропольский Самарской области в информационно-телекоммуникационной сети Интернет (stavradm.ru).
- Муниципальному казенному учреждению «Комитет по управлению муниципальным имуществом администрации муниципального района Ставропольский Самарской области» в течение пяти рабочих дней с момента принятия настоящего постановления направить его копию:
1. Публичному акционерному обществу «Россети Волга»;
2. В Управление Федеральной службы государственной регистрации, кадастра и картографии по Самарской области;
3. Правообладателям земельных участков, в отношении которых принято решение об установлении публичного сервитута, с уведомлением о вручении по почтовым адресам, указанным в выписке из Единого государственного реестра недвижимости.
7. Считать публичный сервитут установленным со дня внесения сведений о нем в Единый государственный реестр недвижимости.

Заместитель Главы по имуществу и архитектуре – руководитель КУМИ А.В. Лысенков

Приложение №1 к постановлению администрации муниципального района Ставропольский Самарской области от №2080 от 17.06.2022 г.

Кому: Публичному акционерному обществу «Россети Волга», ОГРН 1076450006280, ИНН 6450925977, адрес (местонахождение): 443068, город Самара, ул. Ново-Садовая, д. 106, корп. 133.

Администрация муниципального района Ставропольский Самарской области, руководствуясь статьей 39.43 Земельного кодекса Российской Федерации, устанавливает публичный сервитут на земельные участки согласно следующим координатам характерных точек границ территории (с использованием системы координат, применяемой при ведении государственного кадастра недвижимости (Единого государственного реестра недвижимости):
Описание границ публичного сервитута
Местоположение публичного сервитута: Самарская область, муниципальный район Ставропольский.

Обозначение характерных точек части границы	Координаты, м		Метод определения координат характерной точки	Средняя квадратическая погрешность положения характерной точки (Мп), м	Описание обозначения точки на местности (при наличии)
	X	Y			
1	2	3	4	5	6
1	447015.69	1309708.53	Метод спутниковых геодезических измерений	0.10	-
2	447007.87	1309807.50	Метод спутниковых геодезических измерений	0.10	-
3	446936.40	1309802.90	Метод спутниковых геодезических измерений	0.10	-
4	446939.22	1309751.90	Метод спутниковых геодезических измерений	0.10	-
5	446935.56	1309751.47	Метод спутниковых геодезических измерений	0.10	-
6	446938.38	1309713.84	Метод спутниковых геодезических измерений	0.10	-
7	446943.46	1309713.97	Метод спутниковых геодезических измерений	0.10	-
8	446944.30	1309703.41	Метод спутниковых геодезических измерений	0.10	-

АДМИНИСТРАЦИЯ МУНИЦИПАЛЬНОГО РАЙОНА СТАВРОПОЛЬСКИЙ САМАРСКОЙ ОБЛАСТИ

ПОСТАНОВЛЕНИЕ №2081 от 17.06.2022 г.

ОБ УСТАНОВЛЕНИИ ПУБЛИЧНОГО СЕРВИТУТА ДЛЯ РАЗМЕЩЕНИЯ ОБЪЕКТА ЭЛЕКТРОСЕТЕВОГО ХОЗЯЙСТВА: «ЭЛЕКТРОСЕТЕВОЙ КОМПЛЕКС - ПС «ЖИГУЛИ» 35/10 КВ»

Рассмотрев ходатайство Публичного акционерного общества «Россети Волга» об установлении публичного сервитута, обоснование необходимости установления публичного сервитута для целей эксплуатации объекта электросетевого хозяйства, являющегося объектом местного значения и необходимого для организации электроснабжения населения, размещенного с учетом обеспечения безопасности эксплуатации инженерного сооружения «Электросетевой комплекс - ПС «Жигули» 35/10 кв», сведения о границах публичного сервитута, включающие графическое описание местоположения границ публичного сервитута и перечень координат характерных точек этих границ, в соответствии с главой 17.7. «Установление публичного сервитута в отдельных целях» Земельного кодекса Российской Федерации, пунктами 3, 4 статьи 36 Федерального закона от 25.10.2001 № 137-ФЗ «О введении в действие Земельного кодекса Российской Федерации», Федеральным законом от 13.07.2015 № 218-ФЗ «О государственной регистрации недвижимости», приказом министерства экономического развития Российской Федерации от 10.10.2018 № 541 «Об установлении требований к графическому описанию местоположения границ публичного сервитута, точности определения координат характерных точек границ публичного сервитута, формату электронного документа, содержащего указанные сведения», руководствуясь административным регламентом предоставления администрации муниципального района Ставропольский Самарской области муниципальной услуги «Установление публичного сервитута в отдельных целях на территории муниципального района Ставропольский Самарской области», утвержденным постановлением администрации муниципального района Ставропольский Самарской области от 16.07.2020 № 2040/на, на основании доверенности от 11.08.2021 № 63 АА 6708381, удостоверенной Мустаимовой Г.Н., нотариусом Ставропольского района Самарской области, зарегистрированной в реестре за № 63/132-н/63-2021-5-734, администрация муниципального района Ставропольский Самарской области постановляет:

- Установить публичный сервитут Публичному акционерному обществу «Россети Волга», ОГРН 1076450006280, ИНН 6450925977, адрес (местонахождение): 410031, город Саратов, ул. Первомайская, д. 42/44, на срок 49 лет, в отношении части земельных участков: 63:32:1903007:2 по адресу: Самарская обл., р-н Ставропольский, электросетевой комплекс ВЛ 10 кВ фидер 2 ПС «Жигули» 35/10 кВ, 63:32:1903007:16 по адресу: Самарская обл., р-н Ставропольский, электросетевой комплекс ВЛ 10 кВ фидер 5 ПС «Жигули» 35/10 кВ, 63:32:1903007:19 по адресу: Самарская обл., р-н Ставропольский, электросетевой комплекс ВЛ 10 кВ фидер 1 ПС «Жигули» 35/10 кВ, 63:32:1903007:30 по адресу: Самарская обл., р-н Ставропольский, электросетевой комплекс ВЛ 10 кВ фидер 3 ПС «Жигули» 35/10 кВ, 63:32:1903013:150 по адресу: Самарская обл., р-н Ставропольский, с. Жигули, ул. Кооперативная, д. № 89, строен 35/10, 63:32:1904001:8 по адресу: Самарская область, Ставропольский р-н, земли общей долевой собственности в границах колхоза «Жигули», 63:32:1904001:88 по адресу: Самарская область, муниципальный район Ставропольский, в границах сельского поселения Жигули. Публичный сервитут для размещения объекта электросетевого хозяйства «Электросетевой комплекс - ПС «Жигули» 35/10 кв» устанавливается в целях размещения (эксплуатации) объекта электросетевого хозяйства, являющегося объектом местного значения и необходимого для организации электроснабжения населения, размещенного с учетом обеспечения безопасности эксплуатации инженерного сооружения (кадастровый номер 63:32:1903001:1825), при наличии земли в Едином государственном реестре недвижимости о праве собственности на сооружение «Электросетевой объект ПС «Жигули» 35/10 кв» у Публичного акционерного общества «Межрегиональная распределительная сетевая компания Волги».
- Утвердить границы публичного сервитута согласно приложению № 1 к настоящему постановлению.
- Обязать Публичное акционерное общество «Россети Волга» привести земли и земельные участки в состояние, пригодное для использования в соответствии с видом разрешенного использования, в сроки, предусмотренные п. 8 ст. 39.50 Земельного кодекса Российской Федерации.
- Порядок установления зон с особыми условиями использования территорий и содержание ограничений прав на земельные участки в границах таких зон определяется на основании ст. 106 Земельного кодекса Российской Федерации, согласно п. 6 Постановления Правительства Российской Федерации от 24.02.2009 № 160 «О порядке установления охранных зон объектов электросетевого хозяйства и особых условий использования земельных участков, расположенных в границах таких зон».
- Опубликовать постановление в газете «Ставрополь-на-Волге. Официальное опубликование» и на официальном сайте администрации муниципального района Ставропольский Самарской области в информационно-телекоммуникационной сети Интернет (stavradm.ru).
- Муниципальному казенному учреждению «Комитет по управлению муниципальным имуществом администрации муниципального района Ставропольский Самарской области» в течение пяти рабочих дней с момента принятия настоящего постановления направить его копию:
1. Публичному акционерному обществу «Россети Волга»;
2. В Управление Федеральной службы государственной регистрации, кадастра и картографии по Самарской области;
3. Правообладателям земельных участков, в отношении которых принято решение об установлении публичного сервитута, с уведомлением о вручении по почтовым адресам, указанным в выписке из Единого государственного реестра недвижимости.
7. Считать публичный сервитут установленным со дня внесения сведений о нем в Единый государственный реестр недвижимости.

Заместитель Главы по имуществу и архитектуре – руководитель КУМИ А.В. Лысенков

Приложение №1 к постановлению администрации муниципального района Ставропольский Самарской области от 17.06.2022 г. №2081

Кому: Публичному акционерному обществу «Россети Волга», ОГРН 1076450006280, ИНН 6450925977, адрес (местонахождение): 443068, город Самара, ул. Ново-Садовая, д. 106, корп. 133.

Администрация муниципального района Ставропольский Самарской области, руководствуясь статьей 39.43 Земельного кодекса Российской Федерации, устанавливает публичный сервитут на земельные участки согласно следующим координатам характерных точек границ территории (с использованием системы координат, применяемой при ведении государственного кадастра недвижимости (Единого государственного реестра недвижимости):
Описание границ публичного сервитута
Местоположение публичного сервитута: Самарская область, муниципальный район Ставропольский.

Обозначение характерных точек части границы	Координаты, м		Метод определения координат характерной точки	Средняя квадратическая погрешность положения характерной точки (Мп), м	Описание обозначения точки на местности (при наличии)
	X	Y			
1	2	3	4	5	6
1	404878.27	1319248.20	Метод спутниковых геодезических измерений	0.10	-
2	404883.55	1319217.82	Метод спутниковых геодезических измерений	0.10	-
3	404947.47	1319228.70	Метод спутниковых геодезических измерений	0.10	-
4	404933.34	1319308.20	Метод спутниковых геодезических измерений	0.10	-
5	404885.34	1319300.02	Метод спутниковых геодезических измерений	0.10	-
6	404869.73	1319297.36	Метод спутниковых геодезических измерений	0.10	-
7	404877.67	1319251.65	Метод спутниковых геодезических измерений	0.10	-
8	404874.16	1319248.60	Метод спутниковых геодезических измерений	0.10	-
9	404866.43	1319239.35	Метод спутниковых геодезических измерений	0.10	-
10	404862.42	1319233.97	Метод спутниковых геодезических измерений	0.10	-
11	404856.01	1319229.94	Метод спутниковых геодезических измерений	0.10	-
12	404842.90	1319227.17	Метод спутниковых геодезических измерений	0.10	-
13	404818.26	1319225.13	Метод спутниковых геодезических измерений	0.10	-
14	404818.89	1319222.19	Метод спутниковых геодезических измерений	0.10	-
15	404843.33	1319224.19	Метод спутниковых геодезических измерений	0.10	-
16	404857.15	1319227.11	Метод спутниковых геодезических измерений	0.10	-
17	404864.49	1319237.45	Метод спутниковых геодезических измерений	0.10	-
18	404868.75	1319246.50	Метод спутниковых геодезических измерений	0.10	-
19	404876.31	1319248.20	Метод спутниковых геодезических измерений	0.10	-

АДМИНИСТРАЦИЯ МУНИЦИПАЛЬНОГО РАЙОНА СТАВРОПОЛЬСКИЙ САМАРСКОЙ ОБЛАСТИ

ПОСТАНОВЛЕНИЕ №2087 от 17.06.2022 г.

ОБ УСТАНОВЛЕНИИ ПУБЛИЧНОГО СЕРВИТУТА ДЛЯ РАЗМЕЩЕНИЯ ОБЪЕКТА ЭЛЕКТРОСЕТЕВОГО ХОЗЯЙСТВА: «СТРОИТЕЛЬСТВО ВЛИ-0,4 КВ ОТ РУ-0,4 КВ КТП РП2 2011/63 КВА СТАВРОПОЛЬСКИЙ РАЙОН, С. ТИМОФЕЕВКА»

Рассмотрев ходатайство Публичного акционерного общества «Россети Волга» об установлении публичного сервитута, обоснование необходимости установления публичного сервитута для целей эксплуатации объекта электросетевого хозяйства, являющегося объектом местного значения и необходимого для организации электроснабжения населения, размещенного с учетом обеспечения безопасности эксплуатации инженерного сооружения «Строительство ВЛИ-0,4 кВ от РУ-0,4 кВ КТП РП2 2011/63 кВА Ставропольский район, с. Тимофеевка», сведения о границах публичного сервитута, включающие графическое описание местоположения границ публичного сервитута и перечень координат характерных точек этих границ, в соответствии с главой 17.7. «Установление публичного сервитута в отдельных целях» Земельного кодекса Российской Федерации, Федеральным законом от 13.07.2015 № 218-ФЗ «О государственной регистрации недвижимости», приказом министерства экономического развития Российской Федерации от 10.10.2018 № 541 «Об установлении требований к графическому описанию местоположения границ публичного сервитута, точности определения координат характерных точек границ публичного сервитута, формату электронного документа, содержащего указанные сведения», руководствуясь административным регламентом предоставления администрации муниципального района Ставропольский Самарской области муниципальной услуги «Установление публичного сервитута в отдельных целях на территории муниципального района Ставропольский Самарской области», утвержденным постановлением администрации муниципального района Ставропольский Самарской области от 16.07.2020 № 2040/на, на основании доверенности от 11.08.2021 № 63 АА 6708381, удостоверенной Мустаимовой Г.Н., нотариусом Ставропольского района Самарской области, зарегистрированной в реестре за № 63/132-н/63-2021-5-734, администрация муниципального района Ставропольский Самарской области постановляет:

- Установить публичный сервитут Публичному акционерному обществу «Россети Волга», ОГРН 1076450006280, ИНН 6450925977, адрес (местонахождение): 443068, город Самара, ул. Ново-Садовая, д. 106, корп. 133, на срок 49 лет, в отношении части земельных участков с кадастровыми номерами 63:32:2601013:5072, 63:32:2601013:5076, 63:32:2601013:5070, 63:32:2601013:5071, 63:32:2601013:5079, 63:32:2601013:5273, 63:32:2601013:5288, 63:32:2601013:5258. Публичный сервитут для размещения объекта электросетевого хозяйства «Строительство ВЛИ-0,4 кВ от РУ-0,4 кВ КТП РП2 2011/63 кВА Ставропольский район, с. Тимофеевка» устанавливается в целях размещения (эксплуатации) объекта электросетевого хозяйства, являющегося объектом местного значения и необходимого для организации электроснабжения населения по подключению (технологическому присоединению) к сетям инженерно-технического обеспечения объекта электроснабжения согласно договору об осуществлении технологического присоединения

2	445646.8441	1355739.6644	Геодезический метод	0,5	-
3	445647.8548	1355734.4021	Геодезический метод	0,5	-
4	445644.7741	1355733.8096	Геодезический метод	0,5	-
5	445649.8960	1355702.9712	Геодезический метод	0,5	-
6	445645.9791	1355702.1407	Геодезический метод	0,5	-
7	445640.8532	1355733.0033	Геодезический метод	0,5	-
8	445638.0347	1355732.5136	Геодезический метод	0,5	-
9	445635.3836	1355747.6993	Геодезический метод	0,5	-
10	445670.2485	1355754.2020	Геодезический метод	0,5	-

АДМИНИСТРАЦИЯ МУНИЦИПАЛЬНОГО РАЙОНА СТАВРОПОЛЬСКИЙ САМАРСКОЙ ОБЛАСТИ

ПОСТАНОВЛЕНИЕ №2091 от 17.06.2022 г.

ОБ УСТАНОВЛЕНИИ ПУБЛИЧНОГО СЕРВИТУТА ДЛЯ РАЗМЕЩЕНИЯ ОБЪЕКТА ЭЛЕКТРОСЕТЕВОГО ХОЗЯЙСТВА: «ЛЭП-10 КВ ОТ ОПОРЫ П1006/13 ВЛ-10 КВ Ф-10 ПС 35/10 КВ «ПОДСТЕПКИ», С УСТАНОВКОЙ ТП 10/0,4 КВ И УСТРОЙСТВОМ ЛЭП-0,4 КВ ОТ РУ-0,4 КВ ПРОЕКТИРУЕМОЙ ТП 10/0,4 КВ СТАВРОПОЛЬСКИЙ РАЙОН, С. ПОДСТЕПКИ»

Рассмотрев ходатайство Публичного акционерного общества «Россети Волга» об установлении публичного сервитута, обоснование необходимости установления публичного сервитута для целей эксплуатации объекта электросетевого хозяйства, являющегося объектом местного значения и необходимого для организации электроснабжения населения, размещенного с учетом обеспечения безопасности эксплуатации инженерного сооружения «ЛЭП-10 кв от опоры П1006/13 ВЛ-10 кв Ф-10 ПС 35/10 кв «Подстепки», с установкой ТП 10/0,4 кв и устройством ЛЭП-0,4 кв от РУ-0,4 кв проектируемой ТП 10/0,4 кв Ставропольский район, с. Подстепки, сведения о границах публичного сервитута, включающие графическое описание местоположения границ публичного сервитута и перечень координат характерных точек этих границ, в соответствии с главой 17.7. «Установление публичного сервитута в отдельных целях» Земельного кодекса Российской Федерации, Федеральный закон от 13.07.2015 № 218-ФЗ «О государственной регистрации недвижимости», приказом министерства экономического развития Российской Федерации от 10.10.2018 № 541 «Об установлении требований к графическому описанию местоположения границ публичного сервитута, точности определения координат характерных точек границ публичного сервитута, формату электронного документа, содержащего указанные сведения», руководствуясь административным регламентом предоставления администрацией муниципального района Ставропольский Самарской области муниципальной услуги «Установление публичного сервитута в отдельных целях на территории муниципального района Ставропольский Самарской области», утвержденным постановлением администрации муниципального района Ставропольский Самарской области от 16.07.2020 № 2040чпа, на основании доверенности от 11.08.2021 № 63 АА 6708381, удостоверенной Мустажиновой Г.Н., нотариусом Ставропольского района Самарской области, зарегистрированной в реестре за № 63/132-н/63-2021-5-734, администрация муниципального района Ставропольский Самарской области постановляет:

1. Установить публичный сервитут Публичному акционерному обществу «Россети Волга», ОГРН 1076450006280, ИНН 6450925977, адрес (местонахождение): 443068, город Самара, ул. Ново-Садовая, д. 106, корп. 133, на срок 49 лет, в отношении части земельного участка с КН 63-32:1701025 по адресу: Самарская область, муниципальный район Ставропольский, сельское поселение Подстепки, село Подстепки. Публичный сервитут для размещения объекта электросетевого хозяйства «ЛЭП-10 кв от опоры П1006/13 ВЛ-10 кв Ф-10 ПС 35/10 кв «Подстепки», с установкой ТП 10/0,4 кв и устройством ЛЭП-0,4 кв от РУ-0,4 кв проектируемой ТП 10/0,4 кв Ставропольский район, с. Подстепки устанавливается в целях размещения (эксплуатации) объекта электросетевого хозяйства, являющегося объектом местного значения и необходимого для организации электроснабжения населения по подключению (технологическому присоединению) к сетям инженерно-технического обеспечения объекта электроснабжения согласно договору об осуществлении технологического присоединения к электрическим сетям от 15.11.2021 № 2150-006780.

2. Утвердить границы публичного сервитута согласно приложению № 1 к настоящему постановлению.
3. Установить срок, в течение которого использование земельного участка (его части) в соответствии с его разрешенным использованием будет невозможно или существенно затруднено в связи с осуществлением сервитута - 6 месяцев.
4. Обязать Публичное акционерное общество «Россети Волга» привести земли и земельные участки в состояние, пригодное для использования в соответствии с видом разрешенного использования, в сроки, предусмотренные п. 8 ст. 39.50 Земельного кодекса Российской Федерации.

5. Порядок установления зон с особыми условиями использования территорий и содержание ограничений прав на земельные участки в границах таких зон определяется на основании ст. 106 Земельного кодекса Российской Федерации, согласно п. 6 Постановления Правительства Российской Федерации от 24.02.2009 № 160 «О порядке установления охранных зон объектов электросетевого хозяйства и особых условий использования земельных участков, расположенных в границах таких зон».

6. Обязать Публичное акционерное общество «Россети Волга» внести плату за публичный сервитут в виде единовременного платежа в безналичном порядке или путем внесения денежных средств в кассу Банка в рубль РФ не позднее шести месяцев со дня принятия настоящего постановления. Размер платы за публичный сервитут определяется в соответствии с пунктами 4, 5 статьи 39.46 Земельного кодекса Российской Федерации и составляет 506 (пятьсот шесть) рублей 03 копейки за весь период и определяется следующим расчетом: $Ps = ((\text{Складчу} * \text{Пг}) * \text{Дс})$, где

Пс – размер платы за публичный сервитут за период 49 лет;
Складчу – кадастровая стоимость части земельного участка по состоянию на 1 января расчетного года, определяемая следующим расчетом: $\text{Складчу} = 467,29 * 221 = 103271,09$, где
467,29 – средний уровень кадастровой стоимости земельных участков в составе земель населенных пунктов в Самарской области в рубль за один квадратный метр земли (Постановление Правительства Самарской области от 27.11.2020 № 935 «Об утверждении результатов определения государственной кадастровой стоимости земельных участков в составе земель населенных пунктов в Самарской области»);
221 – площадь части земельного участка, в границах которой устанавливается публичный сервитут;
Пг – процент от кадастровой стоимости в соответствии с п. 4 ст. 39.46 Земельного кодекса Российской Федерации;
Дс – количество лет, составляющий период действия публичного сервитута.

7. Опубликовать постановление «Ставрополь—на—Волге. Официальное опубликование» и на официальном сайте администрации муниципального района Ставропольский Самарской области в информационно-телекоммуникационной сети Интернет (stavadm.ru).
8. Муниципальному казенному учреждению «Комитет по управлению муниципальным имуществом администрации муниципального района Ставропольский Самарской области» в течение пяти рабочих дней с момента принятия настоящего постановления направить его копию:
8.1. Публичному акционерному обществу «Россети Волга»;

8.2. В Управление Федеральной службы государственной регистрации, кадастра и картографии по Самарской области;
8.3. Правообладателям земельных участков, в отношении которых принято решение об установлении публичного сервитута, с уведомлением о вручении по почтовым адресам, указанным в выписке из Единого государственного реестра недвижимости.
9. Считать публичный сервитут установленным со дня внесения сведений о нем в Единый государственный реестр недвижимости.

Заместитель Главы по имуществу и архитектуре – руководитель КУМИ А.В. Лысенков
Приложение №1 к постановлению администрации муниципального района Ставропольский Самарской области от 17.06.2022 г. №2091

Кому: Публичному акционерному обществу «Россети Волга», ОГРН 1076450006280, ИНН6450925977, адрес (местонахождение): 443068, город Самара, ул. Ново-Садовая, д. 106, корп. 133.

Администрация муниципального района Ставропольский Самарской области, руководствуясь статьей 39.43 Земельного кодекса Российской Федерации, устанавливает публичный сервитут на земельные участки согласно следующим координатам характерных точек границ территории (с использованием системы координат, применяемой при ведении государственного кадастра недвижимости (Единого государственного реестра недвижимости)):

Описание границ публичного сервитута
Местоположение публичного сервитута: Российская Федерация, Самарская область, муниципальный район Ставропольский, сельское поселение Подстепки, село Подстепки.

Сведения о характерных точках части (частей) границы объекта (Площадь публичного сервитута 221 кв.м)					
Обозначение характерных точек части границы	Координаты, м		Метод определения координат характерной точки	Средняя квадратическая погрешность положения характерной точки (Мт), м	Описание обозначения точки на местности (при наличии)
	X	Y			
1	2	3	4	5	6
1	423405.165	1308579.833	Геодезический метод	0,5	-
2	423415.130	1308570.997	Геодезический метод	0,5	-
3	423415.250	1308571.760	Геодезический метод	0,5	-
4	423417.232	1308572.315	Геодезический метод	0,5	-
5	423418.306	1308573.526	Геодезический метод	0,5	-
6	423406.733	1308583.788	Геодезический метод	0,5	-
7	423406.464	1308583.832	Геодезический метод	0,5	-
8	423407.383	1308586.664	Геодезический метод	0,5	-
9	423405.693	1308587.212	Геодезический метод	0,5	-
10	423406.166	1308590.104	Геодезический метод	0,5	-
11	423392.365	1308592.360	Геодезический метод	0,5	-
12	423390.654	1308581.896	Геодезический метод	0,5	-
13	423403.250	1308579.870	Геодезический метод	0,5	-
14	423402.658	1308576.350	Геодезический метод	0,5	-
15	423403.884	1308576.149	Геодезический метод	0,5	-
16	423404.061	1308577.229	Геодезический метод	0,5	-
17	423404.295	1308577.152	Геодезический метод	0,5	-

АДМИНИСТРАЦИЯ МУНИЦИПАЛЬНОГО РАЙОНА СТАВРОПОЛЬСКИЙ САМАРСКОЙ ОБЛАСТИ

ПОСТАНОВЛЕНИЕ №2092 от 17.06.2022 г.

ОБ УСТАНОВЛЕНИИ ПУБЛИЧНОГО СЕРВИТУТА ДЛЯ РАЗМЕЩЕНИЯ ОБЪЕКТА ЭЛЕКТРОСЕТЕВОГО ХОЗЯЙСТВА: «СТРОИТЕЛЬСТВО ВЛИ-0,4 КВ ОТ ПРОЕКТИРУЕМОЙ ОПОРЫ Ф-2 КТП УЗ903/630 КВА СТАВРОПОЛЬСКИЙ РАЙОН, С. УЗЮКОВО»

Рассмотрев ходатайство Публичного акционерного общества «Россети Волга» об установлении публичного сервитута, обоснование необходимости установления публичного сервитута для целей эксплуатации объекта электросетевого хозяйства, являющегося объектом местного значения и необходимого для организации электроснабжения населения, размещенного с учетом обеспечения безопасности эксплуатации инженерного сооружения «Строительство ВЛИ-0,4 кв от проектируемой опоры Ф-2 КТП УЗ903/630 кВА Ставропольский район, с. Узюково», сведения о границах публичного сервитута, включающие графическое описание местоположения границ публичного сервитута и перечень координат характерных точек этих границ, в соответствии с главой 17.7. «Установление публичного сервитута в отдельных целях» Земельного кодекса Российской Федерации, Федеральный закон от 13.07.2015 № 218-ФЗ «О государственной регистрации недвижимости», приказом министерства экономического развития Российской Федерации от 10.10.2018 № 541 «Об установлении требований к графическому описанию местоположения границ публичного сервитута, точности определения координат характерных точек границ публичного сервитута, формату электронного документа, содержащего указанные сведения», руководствуясь административным регламентом предоставления администрацией муниципального района Ставропольский Самарской области муниципальной услуги «Установление публичного сервитута в отдельных целях на территории муниципального района Ставропольский Самарской области», утвержденным постановлением администрации муниципального района Ставропольский Самарской области от 16.07.2020 № 2040чпа, на основании доверенности от 11.08.2021 № 63 АА 6708381, удостоверенной Мустажиновой Г.Н., нотариусом Ставропольского района Самарской области, зарегистрированной в реестре за № 63/132-н/63-2021-5-734, администрация муниципального района Ставропольский Самарской области постановляет:

1. Установить публичный сервитут Публичному акционерному обществу «Россети Волга», ОГРН 1076450006280, ИНН 6450925977, адрес (местонахождение): 443068, город Самара, ул. Ново-Садовая, д. 106, корп. 133, на срок 49 лет, в отношении части земельного участка с кадастровым номером 63-32:1402014:5132 по адресу: Самарская область, муниципальный район Ставропольский, сельское поселение Узюково, село Узюково, улица ЛЭС, участок № 32, 63-32:1202003:2160, 63-32:1202003:2161, 63-32:1202003:836. Публичный сервитут для размещения объекта электросетевого хозяйства «Строительство ВЛИ-0,4 кв от проектируемой опоры Ф-2 КТП УЗ903/630 кВА Ставропольский район, с. Узюково» устанавливается в целях размещения (эксплуатации) объекта электросетевого хозяйства, являющегося объектом местного значения и необходимого для организации электроснабжения населения по подключению (технологическому присоединению) к сетям инженерно-технического обеспечения объекта электроснабжения согласно договору об осуществлении технологического присоединения к электрическим сетям от 29.09.2021 № 2150-006194, от 04.10.2021 № 2150-006307.

2. Утвердить границы публичного сервитута согласно приложению № 1 к настоящему постановлению.
3. Установить срок, в течение которого использование земельного участка (его части) в соответствии с его разрешенным использованием будет невозможно или существенно затруднено в связи с осуществлением сервитута - 6 месяцев.

4. Обязать Публичное акционерное общество «Россети Волга» привести земли и земельные участки в состояние, пригодное для использования в соответствии с видом разрешенного использования, в сроки, предусмотренные п. 8 ст. 39.50 Земельного кодекса Российской Федерации.

5. Порядок установления зон с особыми условиями использования территорий и содержание ограничений прав на земельные участки в границах таких зон определяется на основании ст. 106 Земельного кодекса Российской Федерации, согласно п. 6 Постановления Правительства Российской Федерации от 24.02.2009 № 160 «О порядке установления охранных зон объектов электросетевого хозяйства и особых условий использования земельных участков, расположенных в границах таких зон».

6. Плата за публичный сервитут в отношении земельных участков, находящихся в частной собственности определяется в соответствии с Федеральным законом от 29.07.1998 № 135-ФЗ «Об оценочной деятельности в Российской Федерации» и методическими рекомендациями, утверждаемыми федеральным органом исполнительной власти, осуществляющим функции по выработке государственной политики и нормативно-правовому регулированию в сфере земельных отношений. Размер такой платы определяется на дату, предшествующую не более чем на тридцать дней дате направления правообладателю земельного участка соглашения об осуществлении публичного сервитута.

7. Опубликовать постановление в газете «Ставрополь—на—Волге. Официальное опубликование» и на официальном сайте администрации муниципального района Ставропольский Самарской области в информационно-телекоммуникационной сети Интернет (stavadm.ru).
8. Муниципальному казенному учреждению «Комитет по управлению муниципальным имуществом администрации муниципального района Ставропольский Самарской области» в течение пяти рабочих дней с момента принятия настоящего постановления направить его копию:
8.1. Публичному акционерному обществу «Россети Волга»;

8.2. В Управление Федеральной службы государственной регистрации, кадастра и картографии по Самарской области;
8.3. Правообладателям земельных участков, в отношении которых принято решение об установлении публичного сервитута, с уведомлением о вручении по почтовым адресам, указанным в выписке из Единого государственного реестра недвижимости.
9. Считать публичный сервитут установленным со дня внесения сведений о нем в Единый государственный реестр недвижимости.

Заместитель Главы по имуществу и архитектуре – руководитель КУМИ А.В. Лысенков

Приложение №1 к постановлению администрации муниципального района Ставропольский Самарской области от 17.06.2022 г. №2092

Кому: Публичному акционерному обществу «Россети Волга», ОГРН 1076450006280, ИНН6450925977, адрес (местонахождение): 443068, город Самара, ул. Ново-Садовая, д. 106, корп. 133.

Администрация муниципального района Ставропольский Самарской области, руководствуясь статьей 39.43 Земельного кодекса Российской Федерации, устанавливает публичный сервитут на земельные участки согласно следующим координатам характерных точек границ территории (с использованием системы координат, применяемой при ведении государственного кадастра недвижимости (Единого государственного реестра недвижимости)):

Описание границ публичного сервитута
Местоположение публичного сервитута: Российская Федерация, Самарская область, муниципальный район Ставропольский.

Сведения о характерных точках части (частей) границы объекта (Площадь публичного сервитута 523 кв.м)					
Обозначение характерных точек части границы	Координаты, м		Метод определения координат характерной точки	Средняя квадратическая погрешность положения характерной точки (Мт), м	Описание обозначения точки на местности (при наличии)
	X	Y			
1	2	3	4	5	6
1	436892.04	1344192.38	Геодезический метод	0,1	-
2	436893.68	1344207.32	Геодезический метод	0,1	-
3	436897.37	1344323.74	Геодезический метод	0,1	-
4	436893.37	1344323.87	Геодезический метод	0,1	-
5	436893.29	1344321.38	Геодезический метод	0,1	-
6	436892.30	1344290.11	Геодезический метод	0,1	-
7	436891.40	1344261.40	Геодезический метод	0,1	-
8	436890.55	1344234.84	Геодезический метод	0,1	-
9	436889.76	1344209.81	Геодезический метод	0,1	-
10	436889.77	1344208.30	Геодезический метод	0,1	-
11	436888.17	1344193.77	Геодезический метод	0,1	-

АДМИНИСТРАЦИЯ МУНИЦИПАЛЬНОГО РАЙОНА СТАВРОПОЛЬСКИЙ САМАРСКОЙ ОБЛАСТИ

ПОСТАНОВЛЕНИЕ №2093 от 17.06.2022 г.

ОБ УСТАНОВЛЕНИИ ПУБЛИЧНОГО СЕРВИТУТА ДЛЯ РАЗМЕЩЕНИЯ ОБЪЕКТА ЭЛЕКТРОСЕТЕВОГО ХОЗЯЙСТВА: «СТРОИТЕЛЬСТВО ВЛИ-0,4 КВ ОТ ОПОРЫ 400/16 Ф-4 КТП РВ410/630 КВА СТАВРОПОЛЬСКИЙ РАЙОН, С.П. ВЫСЕЛКИ»

Рассмотрев ходатайство Публичного акционерного общества «Россети Волга» об установлении публичного сервитута, обоснование необходимости установления публичного сервитута для целей эксплуатации объекта электросетевого хозяйства, являющегося объектом местного значения и необходимого для организации электроснабжения населения, размещенного с учетом обеспечения безопасности эксплуатации инженерного сооружения «Строительство ВЛИ-0,4 кв от опоры 400/16 Ф-4 КТП РВ410/630 кВА Ставропольский район, с.п. Выселки», сведения о границах публичного сервитута, включающие графическое описание местоположения границ публичного сервитута и перечень координат характерных точек этих границ, в соответствии с главой 17.7. «Установление публичного сервитута в отдельных целях» Земельного кодекса Российской Федерации, Федеральный закон от 13.07.2015 № 218-ФЗ «О государственной регистрации недвижимости», приказом министерства экономического развития Российской Федерации от 10.10.2018 № 541 «Об установлении требований к графическому описанию местоположения границ публичного сервитута, точности определения координат характерных точек границ публичного сервитута, формату электронного документа, содержащего указанные сведения», руководствуясь административным регламентом предоставления администрацией муниципального района Ставропольский Самарской области муниципальной услуги «Установление публичного сервитута в отдельных целях на территории муниципального района Ставропольский Самарской области», утвержденным постановлением администрации муниципального района Ставропольский Самарской области от 16.07.2020 № 2040чпа, на основании доверенности от 11.08.2021 № 63 АА 6708381, удостоверенной Мустажиновой Г.Н., нотариусом Ставропольского района Самарской области, зарегистрированной в реестре за № 63/132-н/63-2021-5-734, администрация муниципального района Ставропольский Самарской области постановляет:

1. Установить публичный сервитут Публичному акционерному обществу «Россети Волга», ОГРН 1076450006280, ИНН 6450925977, адрес (местонахождение): 443068, город Самара, ул. Ново-Садовая, д. 106, корп. 133, на срок 49 лет, в отношении части земельных участков с кадастровыми номерами 63-32:1202003:2160, 63-32:1202003:2161, 63-32:1202003:836. Публичный сервитут для размещения объекта электросетевого хозяйства «Строительство ВЛИ-0,4 кв от опоры 400/16 Ф-4 КТП РВ410/630 кВА Ставропольский район, с.п. Выселки» устанавливается в целях размещения (эксплуатации) объекта электросетевого хозяйства, являющегося объектом местного значения и необходимого для организации электроснабжения населения по подключению (технологическому присоединению) к сетям инженерно-технического обеспечения объекта электроснабжения согласно договору об осуществлении технологического присоединения к электрическим сетям от 27.10.2021 № 2150-006908.

2. Утвердить границы публичного сервитута согласно приложению № 1 к настоящему постановлению.
3. Установить срок, в течение которого использование земельного участка (его части) в соответствии с его разрешенным использованием будет невозможно или существенно затруднено в связи с осуществлением сервитута - 6 месяцев.

4. Обязать Публичное акционерное общество «Россети Волга» привести земли и земельные участки в состояние, пригодное для использования в соответствии с видом разрешенного использования, в сроки, предусмотренные п. 8 ст. 39.50 Земельного кодекса Российской Федерации.

5. Порядок установления зон с особыми условиями использования территорий и содержание ограничений прав на земельные участки в границах таких зон определяется на основании ст. 106 Земельного кодекса Российской Федерации, согласно п. 6 Постановления Правительства Российской Федерации от 24.02.2009 № 160 «О порядке установления охранных зон объектов электросетевого хозяйства и особых условий использования земельных участков, расположенных в границах таких зон».

6. Обязать Публичное акционерное общество «Россети Волга» внести плату за публичный сервитут в виде единовременного платежа в безналичном порядке или путем внесения денежных средств в кассу Банка в рубль РФ не позднее шести месяцев со дня принятия настоящего постановления. Размер платы за публичный сервитут определяется в соответствии с пунктами 4, 5 статьи 39.46 Земельного кодекса Российской Федерации и составляет 137 (сто тридцать семь) рублей 38 копеек за весь период и определяется следующим расчетом: $Ps = ((\text{Складчу} * \text{Пг}) * \text{Дс})$, где

Пс – размер платы за публичный сервитут за период 49 лет;
Складчу – кадастровая стоимость части земельного участка по состоянию на 1 января расчетного года, определяемая следующим расчетом: $\text{Складчу} = 467,29 * 60 = 28037,4$, где
467,29 – средний уровень кадастровой стоимости земельных участков в составе земель сельскохозяйственного назначения в Самарской области в рубль за один квадратный метр земли (Постановление Правительства Самарской области от 06.11.2019 № 800 «Об утверждении результатов определения государственной кадастровой стоимости земельных участков в составе земель сельскохозяйственного назначения в Самарской области» (ред. от 24.12.2020));
60 – площадь части земельного участка, в границах которой устанавливается публичный сервитут;
Пг – процент от кадастровой стоимости в соответствии с п. 4 ст. 39.46 Земельного кодекса Российской Федерации;

Дс – количество лет, составляющий период действия публичного сервитута.
 $((28037,4 * 0,01\%) * 49) = 137$ (сто тридцать семь) рублей 38 копеек.

Плата за публичный сервитут в отношении земельных участков, находящихся в частной собственности определяется в соответствии с Федеральным законом от 29.07.1998 № 135-ФЗ «Об оценочной деятельности в Российской Федерации» и методическими рекомендациями, утверждаемыми федеральным органом исполнительной власти, осуществляющим функции по выработке государственной политики и нормативно-правовому регулированию в сфере земельных отношений. Размер такой платы определяется на дату, предшествующую не более чем на тридцать дней дате направления правообладателю земельного участка соглашения об осуществлении публичного сервитута.

7. Опубликовать постановление в газете «Ставрополь—на—Волге. Официальное опубликование» и на официальном сайте администрации муниципального района Ставропольский Самарской области в информационно-телекоммуникационной сети Интернет (stavadm.ru).

8. Муниципальному казенному учреждению «Комитет по управлению муниципальным имуществом администрации муниципального района Ставропольский Самарской области» в течение пяти рабочих дней с момента принятия настоящего постановления направить его копию:
8.1. Публичному акционерному обществу «Россети Волга»;

8.2. В Управление Федеральной службы государственной регистрации, кадастра и картографии по Самарской области;
8.3. Правообладателям земельных участков, в отношении которых принято решение об установлении публичного сервитута, с уведомлением о вручении по почтовым адресам, указанным в выписке из Единого государственного реестра недвижимости.

9. Считать публичный сервитут установленным со дня внесения сведений о нем в Единый государственный реестр недвижимости.

Заместитель Главы по имуществу и архитектуре – руководитель КУМИ А.В. Лысенков

Приложение №1 к постановлению администрации муниципального района Ставропольский Самарской области от 17.06.2022 г. №2093

Кому: Публичному акционерному обществу «Россети Волга», ОГРН 1076450006280, ИНН6450925977, адрес (местонахождение): 443068, город Самара, ул. Ново-Садовая, д. 106, корп. 133.

Администрация муниципального района Ставропольский Самарской области, руководствуясь статьей 39.43 Земельного кодекса Российской Федерации, устанавливает публичный сервитут на земельные участки согласно следующим координатам характерных точек границ территории (с использованием системы координат, применяемой при ведении государственного кадастра недвижимости (Единого государственного реестра недвижимости)):

Описание границ публичного сервитута
Местоположение публичного сервитута: Российская Федерация, Самарская область, муниципальный район Ставропольский, сельское поселение Выселки, с.п. Выселки.

Система координат МСК-63, Площадь публичного сервитута 699 кв. м					
Обозначение характерных точек границ	Координаты, м		Средняя квадратическая погрешность положения характерной точки (Мт), м	Описание закрепления точки	
	X	Y			
1	2	3	4	5	
1(1)	434983.20	1318412.30	0.10	Геодезический метод	
2	434982.60	1318416.26	0.10	Геодезический метод	
3	434922.47	1318407.14	0.10	Геодезический метод	
4	434897.69	1318383.59	0.10	Геодезический метод	
5	434859.07	1318398.73	0.10	Геодезический метод	
6	434821.31	1318393.			

Table with 5 columns: Line number, X coordinate, Y coordinate, Method of measurements, and Accuracy. It lists 23 entries for geodetic measurements of the public servitude boundaries.

Основанием для отказа является: - осуществление деятельности, для обеспечения которой испрашивается публичный сервитут, запрещено в соответствии с требованиями федеральных законов, технических регламентов и (или) иных нормативных правовых актов на определенных землях, территориях, в определенных зонах, в границах которых предлагается установить публичный сервитут; - испрашиваемая территория находится на территории Жигулевского государственного природного биосферного заповедника им. И. И. Спрыгина. Согласно статье 6 Федерального закона от 14.03.1995 № 33-ФЗ «Об особо охраняемых природных территориях» государственные природные заповедники относятся к особо охраняемым природным территориям федерального значения. Земельные участки и природные ресурсы, расположенные в границах государственных природных заповедников, находятся в федеральной собственности. Земельные участки, расположенные в границах государственных природных заповедников, не подлежат отчуждению из федеральной собственности. Согласно пункту 4 статьи 27 Земельного кодекса Российской Федерации из оборота изъяты земельные участки, занятые находящимися в федеральной собственности государственными природными заповедниками (за исключением случаев, предусмотренных статьей 95 Земельного кодекса Российской Федерации).

Заместитель Главы по имуществу и архитектуре – руководитель КУМИ А.В. Лысенков

АДМИНИСТРАЦИЯ МУНИЦИПАЛЬНОГО РАЙОНА СТАВРОПОЛЬСКИЙ САМАРСКОЙ ОБЛАСТИ

ПОСТАНОВЛЕНИЕ №2096 от 17.06.2022 г.

ОБ УСТАНОВЛЕНИИ ПУБЛИЧНОГО СЕРВИТУТА ДЛЯ РАЗМЕЩЕНИЯ ОБЪЕКТА ЭЛЕКТРОСЕТЕВОГО ХОЗЯЙСТВА: «СТРОИТЕЛЬСТВО ВЛИ-0,4 КВ ОТ ОПОРЫ 300/27 Ф-3 КТП РВ911/100 КВА СТАВРОПОЛЬСКИЙ РАЙОН, ПОС. НОВАЯ ВАСИЛЬЕВКА»

Рассмотрев ходатайство Публичного акционерного общества «Россети Волга» об установлении публичного сервитута, обоснование необходимости установления публичного сервитута для целей эксплуатации объекта электросетевого хозяйства, являющегося объектом местного значения и необходимого для организации электроснабжения населения, размещенного с учетом обеспечения безопасности эксплуатации инженерного сооружения «Строительство ВЛИ-0,4 кв от опоры 300/27 Ф-3 КТП РВ911/100 кВА Ставропольский район, пос. Новая Васильевка», сведения о границах публичного сервитута, включающие графическое описание местоположения границ публичного сервитута и перечень координат характерных точек этих границ, в соответствии с главой 17.7. «Установление публичного сервитута в отдельных целях» Земельного кодекса Российской Федерации, Федеральным законом от 13.07.2015 № 218-ФЗ «О государственной регистрации недвижимости», приказом министерства экономического развития Российской Федерации от 10.10.2018 № 541 «Об установлении требований к графическому описанию местоположения границ публичного сервитута, точности определения координат характерных точек границ публичного сервитута, формату электронного документа, содержащего указанные сведения», руководствуясь административным регламентом предоставления административной муниципальной услуги «Установление публичного сервитута в отдельных целях на территории муниципального района Ставропольский Самарской области», утвержденным постановлением администрации муниципального района Ставропольский Самарской области от 16.07.2020 № 2040/нп, на основании доверенности от 11.08.2021 № 63 АА 670838/1, удостоверенной Мустякимовой Г.Н., нотариусом Ставропольского района Самарской области, зарегистрированной в реестре за № 63/132-н/63-2021-5-734, администрация муниципального района Ставропольский Самарской области постановляет:

- 1. Установить публичный сервитут Публичному акционерному обществу «Россети Волга», ОГРН 1076450006280, ИНН 6450925977, адрес (местонахождение): 443068, город Самара, ул. Ново-Садовая, д. 106, корп. 133, на срок 49 лет, в отношении части земельных участков с кадастровыми номерами 63:32:1305001:5953 по адресу: Самарская область, муниципальный район Ставропольский, сельское поселение Нижнее Санчелево, СНТ «Ремонтник», улица Советская, участок № 152, 63:32:1305001:6033 по адресу: Самарская область, муниципальный район Ставропольский, сельское поселение Нижнее Санчелево, СНТ «Ремонтник», улица Советская, участок № 151, 63:32:1305001:5946 по адресу: Самарская область, муниципальный район Ставропольский, сельское поселение Нижнее Санчелево, СНТ «Ремонтник», улица Советская, участок № 150. Публичный сервитут для размещения объекта электросетевого хозяйства «Строительство ВЛИ-0,4 кв от опоры 300/27 Ф-3 КТП РВ911/100 кВА Ставропольский район, пос. Новая Васильевка» устанавливается в целях размещения (эксплуатации) объекта электросетевого хозяйства, являющегося объектом местного значения и необходимого для организации электроснабжения населения по подключению (технологическому присоединению) к сетям инженерно-технического обеспечения объекта электроснабжения согласно договору об осуществлении технологического присоединения к электрическим сетям от 31.05.2021 № 2150-002874.

- 2. Утвердить границы публичного сервитута согласно приложению № 1 к настоящему постановлению.
3. Установить срок, в течение которого использование земельного участка (его части) в соответствии с его разрешенным использованием будет невозможно или существенно затруднено в связи с осуществлением сервитута - 6 месяцев.
4. Обязать Публичное акционерное общество «Россети Волга» привести земли и земельные участки в состояние, пригодное для использования в соответствии с видом разрешенного использования, в сроки, предусмотренные п. 8 ст. 39.50 Земельного кодекса Российской Федерации.
5. Порядок установления зон с особыми условиями использования территорий и содержание ограничений прав на земельные участки в границах таких зон определяется на основании ст. 106 Земельного кодекса Российской Федерации, согласно п. 6 Постановления Правительства Российской Федерации от 24.02.2009 № 160 «О порядке установления охранных зон объектов электросетевого хозяйства и особых условий использования земельных участков, расположенных в границах таких зон».
6. Обязать Публичное акционерное общество «Россети Волга» внести плату за публичный сервитут в виде единовременного платежа в безналичном порядке или путем внесения денежных средств в кассу Банка в рублях РФ не позднее шести месяцев со дня принятия настоящего постановления. Размер платы за публичный сервитут определяется в соответствии с пунктами 4, 5 статьи 39.46 Земельного кодекса Российской Федерации и составляет 774 (семьсот семьдесят четыре) рубля 37 копеек за весь период и определяется следующим расчетом: Пс = ((Складчу * Пг) * Дс), где
Пс – размер платы за публичный сервитут за период 49 лет;
Складчу – кадастровая стоимость части земельного участка по состоянию на 1 января расчетного года, определяемая следующим расчетом: Складчу = 233,09 * 678 = 158035,02, где
233,09 – средний уровень кадастровой стоимости земельных участков в составе земель населенных пунктов в Самарской области в рублях за один квадратный метр земли (Постановление Правительства Самарской области от 27.11.2020 № 935 «Об утверждении результатов определения государственной кадастровой стоимости земельных участков в составе земель населенных пунктов в Самарской области»);
678 – площадь части земельного участка, в границах которой устанавливается публичный сервитут;
Пг – процент от кадастровой стоимости в соответствии с п. 4 ст. 39.46 Земельного кодекса Российской Федерации;
Дс – количество лет, составляющих период действия публичного сервитута.

- 7. Опубликовать постановление в газете «Ставрополь-на-Волге. Официальное опубликование» и на официальном сайте администрации муниципального района Ставропольский Самарской области в информационно-телекоммуникационной сети Интернет (stavadm.ru).
8. Мунициальному казенному учреждению «Комитет по управлению муниципальным имуществом администрации муниципального района Ставропольский Самарской области» в течение пяти рабочих дней с момента принятия настоящего постановления направить его копию:
8.1. Публичному акционерному обществу «Россети Волга»;
8.2. В Управление Федеральной службы государственной регистрации, кадастра и картографии по Самарской области;
8.3. Правообладателям земельных участков, в отношении которых принято решение об установлении публичного сервитута, с уведомлением о вручении по почтовым адресам, указанным в выписке из Единого государственного реестра недвижимости.
9. Считать публичный сервитут установленным со дня внесения сведений о нем в Единый государственный реестр недвижимости.

Заместитель Главы по имуществу и архитектуре – руководитель КУМИ А.В. Лысенков

Приложение №1 к постановлению администрации муниципального района Ставропольский Самарской области от 17.06.2022 г. №2096

Кому: Публичному акционерному обществу «Россети Волга», ОГРН 1076450006280, ИНН 6450925977, адрес (местонахождение): 443068, город Самара, ул. Ново-Садовая, д. 106, корп. 133.

Администрация муниципального района Ставропольский Самарской области, руководствуясь статьей 39.43 Земельного кодекса Российской Федерации, устанавливает публичный сервитут на земельные участки согласно следующим координатам характерных точек территории (с использованием системы координат, применяемой при ведении государственного кадастра недвижимости (Единого государственного реестра недвижимости)):
Описание границ публичного сервитута
Местоположение публичного сервитута: Самарская область, муниципальный район Ставропольский, сельское поселение Нижнее Санчелево.

Table with 5 columns: Designation of characteristic points of the boundary, Coordinates (X, Y), Method of determination, Average quadratic deviation of the point position, and Description of the point designation. It lists 14 entries for the public servitude boundaries.

АДМИНИСТРАЦИЯ МУНИЦИПАЛЬНОГО РАЙОНА СТАВРОПОЛЬСКИЙ САМАРСКОЙ ОБЛАСТИ

ПОСТАНОВЛЕНИЕ №2097 от 17.06.2022 г.

ОБ УСТАНОВЛЕНИИ ПУБЛИЧНОГО СЕРВИТУТА ДЛЯ РАЗМЕЩЕНИЯ ОБЪЕКТА ЭЛЕКТРОСЕТЕВОГО ХОЗЯЙСТВА: «СТРОИТЕЛЬСТВО ВЛИ-0,4 КВ ОТ ОПОРЫ 300/9 Ф-3 КТП КИР617/160 КВА СТАВРОПОЛЬСКИЙ РАЙОН, С. РУССКАЯ БОРКОВКА»

Рассмотрев ходатайство Публичного акционерного общества «Россети Волга» об установлении публичного сервитута, обоснование необходимости установления публичного сервитута для целей эксплуатации объекта электросетевого хозяйства, являющегося объектом местного значения и необходимого для организации электроснабжения населения, размещенного с учетом обеспечения безопасности эксплуатации инженерного сооружения «Строительство ВЛИ-0,4 кв от опоры 300/9 Ф-3 КТП КИР617/160 кВА Ставропольский район, с. Русская Борковка», сведения о границах публичного сервитута, включающие графическое описание местоположения границ публичного сервитута и перечень координат характерных точек этих границ, в соответствии с главой 17.7. «Установление публичного сервитута в отдельных целях» Земельного кодекса Российской Федерации, Федеральным законом от 13.07.2015 № 218-ФЗ «О государственной регистрации недвижимости», приказом министерства экономического развития Российской Федерации от 10.10.2018 № 541 «Об установлении требований к графическому описанию местоположения границ публичного сервитута, точности определения координат характерных точек границ публичного сервитута, формату электронного документа, содержащего указанные сведения», руководствуясь административным регламентом предоставления административной муниципальной услуги «Установление публичного сервитута в отдельных целях на территории муниципального района Ставропольский Самарской области», утвержденным постановлением администрации муниципального района Ставропольский Самарской области от 16.07.2020 № 2040/нп, на основании доверенности от 11.08.2021 № 63 АА 670838/1, удостоверенной Мустякимовой Г.Н., нотариусом Ставропольского района Самарской области, зарегистрированной в реестре за № 63/132-н/63-2021-5-734, администрация муниципального района Ставропольский Самарской области постановляет:

- 1. Установить публичный сервитут Публичному акционерному обществу «Россети Волга», ОГРН 1076450006280, ИНН 6450925977, адрес (местонахождение): 443068, город Самара, ул. Ново-Садовая, д. 106, корп. 133, на срок 49 лет, в отношении части земельных участков с кадастровыми номерами 63:32:2701002:1146, 63:32:2701002:847, 63:32:2701002:848. Публичный сервитут для размещения объекта электросетевого хозяйства «Строительство ВЛИ-0,4 кв от опоры 300/9 Ф-3 КТП КИР617/160 кВА Ставропольский район, с. Русская Борковка» устанавливается в целях размещения (эксплуатации) объекта электросетевого хозяйства, являющегося объектом местного значения и необходимого для организации электроснабжения населения по подключению (технологическому присоединению) к сетям инженерно-технического обеспечения объекта электроснабжения согласно договору об осуществлении технологического присоединения к электрическим сетям от 11.11.2021 № 2150-007096.

- 2. Утвердить границы публичного сервитута согласно приложению № 1 к настоящему постановлению.
3. Установить срок, в течение которого использование земельного участка (его части) в соответствии с его разрешенным использованием будет невозможно или существенно затруднено в связи с осуществлением сервитута - 6 месяцев.

- 4. Обязать Публичное акционерное общество «Россети Волга» привести земли и земельные участки в состояние, пригодное для использования в соответствии с видом разрешенного использования, в сроки, предусмотренные п. 8 ст. 39.50 Земельного кодекса Российской Федерации.

- 5. Порядок установления зон с особыми условиями использования территорий и содержание ограничений прав на земельные участки в границах таких зон определяется на основании ст. 106 Земельного кодекса Российской Федерации, согласно п. 6 Постановления Правительства Российской Федерации от 24.02.2009 № 160 «О порядке установления охранных зон объектов электросетевого хозяйства и особых условий использования земельных участков, расположенных в границах таких зон».

- 6. Обязать Публичное акционерное общество «Россети Волга» внести плату за публичный сервитут в виде единовременного платежа в безналичном порядке или путем внесения денежных средств в кассу Банка в рублях РФ не позднее шести месяцев со дня принятия настоящего постановления. Размер платы за публичный сервитут определяется в соответствии с пунктами 4, 5 статьи 39.46 Земельного кодекса Российской Федерации и составляет 273 (двасти семьдесят три) рубля 69 копеек за весь период и определяется следующим расчетом: Пс = ((Складчу * Пг) * Дс), где
Пс – размер платы за публичный сервитут за период 49 лет;
Складчу – кадастровая стоимость части земельного участка по состоянию на 1 января расчетного года, определяемая следующим расчетом: Складчу = 372,37 * 150 = 55855,5, где
372,37 – средний уровень кадастровой стоимости земельных участков в составе земель населенных пунктов в Самарской области в рублях за один квадратный метр земли (Постановление Правительства Самарской области от 27.11.2020 № 935 «Об утверждении результатов определения государственной кадастровой стоимости земельных участков в составе земель населенных пунктов в Самарской области»);
150 – площадь части земельного участка, в границах которой устанавливается публичный сервитут;
Пг – процент от кадастровой стоимости в соответствии с п. 4 ст. 39.46 Земельного кодекса Российской Федерации;
Дс – количество лет, составляющих период действия публичного сервитута.

- (55855,5*0,01%) * 49) = 273 (двасти семьдесят три) рубля 69 копеек.

- Плата за публичный сервитут в отношении земельных участков, находящихся в частной собственности определяется в соответствии с Федеральным законом от 29.07.1998 № 135-ФЗ «Об оценочной деятельности в Российской Федерации» и методическими рекомендациями, утвержденными федеральным органом исполнительной власти, осуществляющим функции по выработке государственной политики и нормативно-правовому регулированию в сфере земельных отношений. Размер такой платы определяется на дату, предшествующую не более чем на тридцать дней дате направления правообладателю земельного участка соглашения об осуществлении публичного сервитута.

- 7. Опубликовать постановление в газете «Ставрополь-на-Волге. Официальное опубликование» и на официальном сайте администрации муниципального района Ставропольский Самарской области в информационно-телекоммуникационной сети Интернет (stavadm.ru).

- 8. Мунициальному казенному учреждению «Комитет по управлению муниципальным имуществом администрации муниципального района Ставропольский Самарской области» в течение пяти рабочих дней с момента принятия настоящего постановления направить его копию:
8.1. Публичному акционерному обществу «Россети Волга»;
8.2. В Управление Федеральной службы государственной регистрации, кадастра и картографии по Самарской области;
8.3. Правообладателям земельных участков, в отношении которых принято решение об установлении публичного сервитута, с уведомлением о вручении по почтовым адресам, указанным в выписке из Единого государственного реестра недвижимости.

- 9. Считать публичный сервитут установленным со дня внесения сведений о нем в Единый государственный реестр недвижимости.

Заместитель Главы по имуществу и архитектуре – руководитель КУМИ А.В. Лысенков

Приложение №1 к постановлению администрации муниципального района Ставропольский Самарской области от 17.06.2022 г. №2097

Кому: Публичному акционерному обществу «Россети Волга», ОГРН 1076450006280, ИНН 6450925977, адрес (местонахождение): 443068, город Самара, ул. Ново-Садовая, д. 106, корп. 133.

Администрация муниципального района Ставропольский Самарской области, руководствуясь статьей 39.43 Земельного кодекса Российской Федерации, устанавливает публичный сервитут на земельные участки согласно следующим координатам характерных точек границ территории (с использованием системы координат, применяемой при ведении государственного кадастра недвижимости (Единого государственного реестра недвижимости)):
Описание границ публичного сервитута
Местоположение публичного сервитута: Самарская область, муниципальный район Ставропольский, сельское поселение Тимофеевка, село Русская Борковка.

Table with 5 columns: Designation of characteristic points of the boundary, Coordinates (X, Y), Method of determination, Average quadratic deviation of the point position, and Description of the point designation. It lists 6 entries for the public servitude boundaries.

АДМИНИСТРАЦИЯ МУНИЦИПАЛЬНОГО РАЙОНА СТАВРОПОЛЬСКИЙ САМАРСКОЙ ОБЛАСТИ

ПОСТАНОВЛЕНИЕ №2098 от 17.06.2022 г.

ОБ УСТАНОВЛЕНИИ ПУБЛИЧНОГО СЕРВИТУТА ДЛЯ РАЗМЕЩЕНИЯ ОБЪЕКТА ЭЛЕКТРОСЕТЕВОГО ХОЗЯЙСТВА: «СТРОИТЕЛЬСТВО ВЛИ-0,4 КВ ОТ ОПОРЫ 202/4 Ф-2 КТП С1912/250 КВА СТАВРОПОЛЬСКИЙ РАЙОН, С. ЯГОДНОЕ»

Рассмотрев ходатайство Публичного акционерного общества «Россети Волга» об установлении публичного сервитута, обоснование необходимости установления публичного сервитута для целей эксплуатации объекта электросетевого хозяйства, являющегося объектом местного значения и необходимого для организации электроснабжения населения, размещенного с учетом обеспечения безопасности эксплуатации инженерного сооружения «Строительство ВЛИ-0,4 кв от опоры 202/4 Ф-2 КТП С1912/250 кВА Ставропольский район, с. Ягодное», сведения о границах публичного сервитута, включающие графическое описание местоположения границ публичного сервитута и перечень координат характерных точек этих границ, в соответствии с главой 17.7. «Установление публичного сервитута в отдельных целях» Земельного кодекса Российской Федерации, Федеральным законом от 13.07.2015 № 218-ФЗ «О государственной регистрации недвижимости», приказом министерства экономического развития Российской Федерации от 10.10.2018 № 541 «Об установлении требований к графическому описанию местоположения границ публичного сервитута, точности определения координат характерных точек границ публичного сервитута, формату электронного документа, содержащего указанные сведения», руководствуясь административным регламентом предоставления административной муниципальной услуги «Установление публичного сервитута в отдельных целях на территории муниципального района Ставропольский Самарской области», утвержденным постановлением администрации муниципального района Ставропольский Самарской области от 16.07.2020 № 2040/нп, на основании доверенности от 11.08.2021 № 63 АА 670838/1, удостоверенной Мустякимовой Г.Н., нотариусом Ставропольского района Самарской области, зарегистрированной в реестре за № 63/132-н/63-2021-5-734, администрация муниципального района Ставропольский Самарской области постановляет:

- 1. Установить публичный сервитут Публичному акционерному обществу «Россети Волга», ОГРН 1076450006280, ИНН 6450925977, адрес (местонахождение): 443068, город Самара, ул. Ново-Садовая, д. 106, корп. 133, на срок 49 лет, в отношении части земельных участков с кадастровыми номерами 63:32:1601026:246, 63:32:1601026:264, 63:32:1601026:265, 63:32:1601026:266. Публичный сервитут для размещения объекта электросетевого хозяйства «Строительство ВЛИ-0,4 кв от опоры 202/4 Ф-2 КТП С1912/250 кВА Ставропольский район, с. Ягодное» устанавливается в целях размещения (эксплуатации) объекта электросетевого хозяйства, являющегося объектом местного значения и необходимого для организации электроснабжения населения по подключению (технологическому присоединению) к сетям инженерно-технического обеспечения объекта электроснабжения согласно договору об осуществлении технологического присоединения к электрическим сетям от 01.12.2021 № 2150-007689.

- 2. Утвердить границы публичного сервитута согласно приложению № 1 к настоящему постановлению.
3. Установить срок, в течение которого использование земельного участка (его части) в соответствии с его разрешенным использованием будет невозможно или существенно затруднено в связи с осуществлением сервитута - 6 месяцев.

- 4. Обязать Публичное акционерное общество «Россети Волга» привести земли и земельные участки в состояние, пригодное для использования в соответствии с видом разрешенного использования, в сроки, предусмотренные п. 8 ст. 39.50 Земельного кодекса Российской Федерации.

- 5. Порядок установления зон с особыми условиями использования территорий и содержание ограничений прав на земельные участки в границах таких зон определяется на основании ст. 106 Земельного кодекса Российской Федерации, согласно п. 6 Постановления Правительства Российской Федерации от 24.02.2009 № 160 «О порядке установления охранных зон объектов электросетевого хозяйства и особых условий использования земельных участков, расположенных в границах таких зон».

- 6. Плата за публичный сервитут в отношении земельных участков, находящихся в частной собственности определяется в соответствии с Федеральным законом от 29.07.1998 № 135-ФЗ «Об оценочной деятельности в Российской Федерации» и методическими рекомендациями, утвержденными федеральным органом исполнительной власти, осуществляющим функции по выработке государственной политики и нормативно-правовому регулированию в сфере земельных отношений. Размер такой платы определяется на дату, предшествующую не более чем на тридцать дней дате направления правообладателю земельного участка соглашения об осуществлении публичного сервитута.

- 7. Опубликовать постановление в газете «Ставрополь-на-Волге. Официальное опубликование» и на официальном сайте администрации муниципального района Ставропольский Самарской области в информационно-телекоммуникационной сети Интернет (stavadm.ru).

- 8. Мунициальному казенному учреждению «Комитет по управлению муниципальным имуществом администрации муниципального района Ставропольский Самарской области» в течение пяти рабочих дней с момента принятия настоящего постановления направить его копию:
8.1. Публичному акционерному обществу «Россети Волга»;
8.2. В Управление Федеральной службы государственной регистрации, кадастра и картографии по Самарской области;
8.3. Правообладателям земельных участков, в отношении которых принято решение об установлении публичного сервитута, с уведомлением о вручении по почтовым адресам, указанным в выписке из Единого государственного реестра недвижимости.

- 9. Считать публичный сервитут установленным со дня внесения сведений о нем в Единый государственный реестр недвижимости.

Заместитель Главы по имуществу и архитектуре – руководитель КУМИ А.В. Лысенков

Приложение №1 к постановлению администрации муниципального района Ставропольский Самарской области от 17.06.2022 г. №2098

Кому: Публичному акционерному обществу «Россети Волга», ОГРН 1076450006280, ИНН 6450925977, адрес (местонахождение): 443068, город Самара, ул. Ново-Садовая, д. 106, корп. 133.

Администрация муниципального района Ставропольский Самарской области, руководствуясь статьей 39.43 Земельного кодекса Российской Федерации, устанавливает публичный сервитут на земельные участки согласно следующим координатам характерных точек территории (с использованием системы координат, применяемой при ведении государственного кадастра недвижимости (Единого государственного реестра недвижимости)):
Описание границ публичного сервитута
Местоположение публичного сервитута: Российская Федерация, Самарская область, муниципальный район Ставропольский, сельское поселение Ягодное, село Ягодное.

Table with 5 columns: Designation of characteristic points of the boundary, Coordinates (X, Y), Method of determination, Average quadratic deviation of the point position, and Description of the point designation. It lists 4 entries for the public servitude boundaries.

Table with 5 columns: ID, coordinates, method, accuracy, and status. Rows 7-18.

ЗАЯВЛЕНИЕ О НАМЕРЕНИИ УЧАСТВОВАТЬ В АУКЦИОНЕ

В муниципальное казенное учреждение «Комитет по управлению муниципальным имуществом администрации муниципального района Ставропольский Самарской области»

(фамилия, имя, отчество, реквизиты документа, удостоверяющего личность, ИНН (при наличии) (далее – заявитель)
Паспорт: Выдан «...» 2... г.
Кем выдан: ...
Адрес заявителя(ей): ...
(место регистрации физического лица)
Телефон (факс) заявителя(ей): ...
Почтовый адрес и (или) адрес электронной почты для связи с заявителем: ...

ИЗВЕЩЕНИЕ О ПРЕДОСТАВЛЕНИИ ЗЕМЕЛЬНОГО УЧАСТКА ДЛЯ ОСУЩЕСТВЛЕНИЯ КРЕСТЬЯНСКИМ (ФЕРМЕРСКИМ) ХОЗЯЙСТВОМ ЕГО ДЕЯТЕЛЬНОСТИ

Администрация муниципального района Ставропольский Самарской области информирует о возможности предоставления в аренду для осуществления крестьянским (фермерским) хозяйством его деятельности следующего земельного участка:
Кадстровый номер 63:32:0104002:115.
Площадь земельного участка: 5 752 кв.м.
Категория земель: земли сельскохозяйственного назначения;
Вид разрешенного использования: хранение и переработка сельскохозяйственной продукции (код 1.15);
Адрес: Самарская область, муниципальный район Ставропольский, сельское поселение Хрящевка, с восточной стороны молочно-товарной фермы ОАО «Инвестиция»;
Граждане или крестьянские (фермерские) хозяйства, заинтересованные в предоставлении земельного участка для указанных в настоящем извещении целей, вправе в течение 30 дней со дня опубликования в газете «Ставрополь-на-Волге» и размещения на официальном сайте администрации муниципального района Ставропольский Самарской области, на официальном сайте Российской Федерации для размещения информации о проведении торгов togri.gov.ru в сети Интернет извещения подать в муниципальное казенное учреждение «Комитет по управлению муниципальным имуществом администрации муниципального района Ставропольский Самарской области» заявления о намерении участвовать в аукционе на право заключения договора аренды земельного участка следующим способом: лично, по средству почтовой связи на бумажном носителе по адресу: 445011, г. Тольятти, пл. Свободы, д. 9, каб. 114-А, ежедневно с 09.00-13.00 час. до 14.00-17.00 час., кроме субботы и воскресенья.
Дата окончания приема заявлений 28.07.2022.

Заместитель Главы района по имуществу и архитектуре – руководитель КУМИ А.В. Лысенков

В извещении о предоставлении земельного участка в собственность (аренду), опубликованного в газете «Ставрополь-на-Волге» и размещенного на официальном сайте администрации муниципального района Ставропольский Самарской области, на официальном сайте Российской Федерации для размещения информации о проведении торгов togri.gov.ru в сети Интернет предлагается к предоставлению в аренду для... (указать вид права, указанный в извещении) земельный участок с кадастровым номером...
для... кв. м.;
по адресу: Самарская область, муниципальный район Ставропольский, ...
Начало срока подачи настоящих заявлений по вышеуказанному извещению установлен «...» 20... г.
Окончание срока подачи настоящих заявлений по вышеуказанному извещению установлен «...» 20... г.
Настоящим выражаю свое намерение на участие в аукционе по продаже (права аренды) земельного участка...
Настоящим выражаю согласие на обработку моих персональных данных и персональных данных представляемых мною лиц... (указываются фамилия, имя и отчество лиц, интересы которых представляются) Комитетом по управлению муниципальным имуществом администрации муниципального района Ставропольский Самарской области.
Перечень действий с персональными данными, на совершение которых дается согласие, общее описание используемых оператором способов обработки:
1. Получение персональных данных у субъекта персональных данных, а также у третьих лиц;
2. Хранение персональных данных (в электронном виде и на бумажном носителе);
3. Уточнение (обновление, изменение) персональных данных;
4. Использование персональных данных Комитетом по управлению муниципальным имуществом администрации муниципального района Ставропольский Самарской области в связи с оказанием муниципальной услуги;
5. Передача персональных данных субъекта в порядке, предусмотренном законодательством Российской Федерации.
Настоящее согласие является бесспорным.
Порядок отзыва настоящего согласия - по личному заявлению субъекта персональных данных.
«...» 20... года
Заявитель: (Ф.И.О.) (подпись)



Об установлении публичного сервитута в целях размещения объекта регионального значения – объекта электросетевого хозяйства

В соответствии с главой V.7 Земельного кодекса Российской Федерации, Схемой территориального планирования Самарской области, утвержденной постановлением Правительства Самарской области от 13.12.2007 № 261, Положением о министерстве имущественных отношений Самарской области, утвержденным постановлением Правительства Самарской области от 20.06.2007 № 79 на основании ходатайства публичного акционерного общества «Россети Волга» от 11.05.2022, ПРИКАЗЫВАЮ:

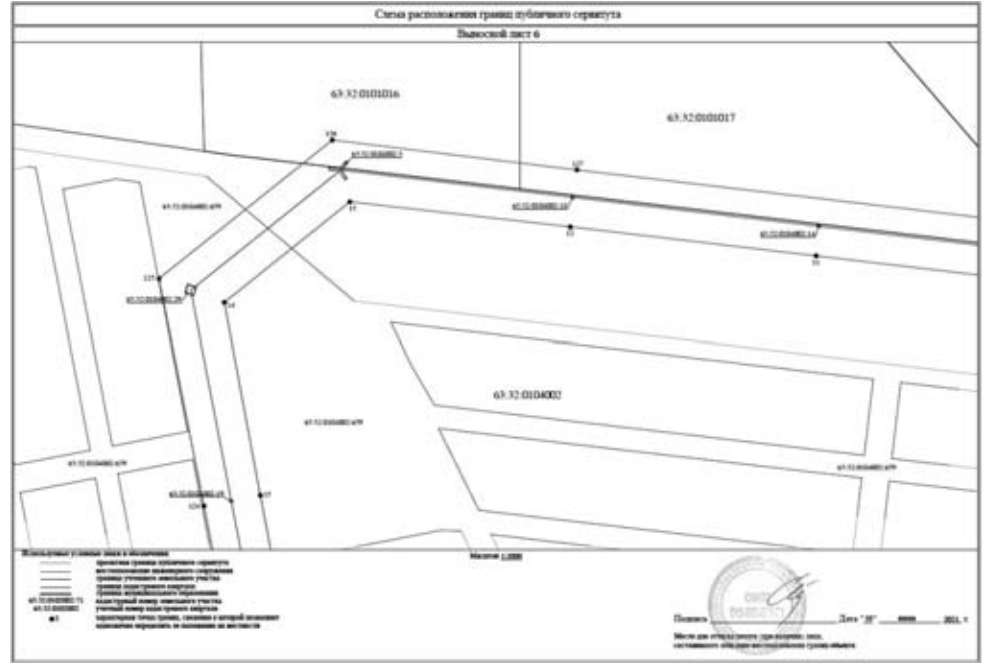
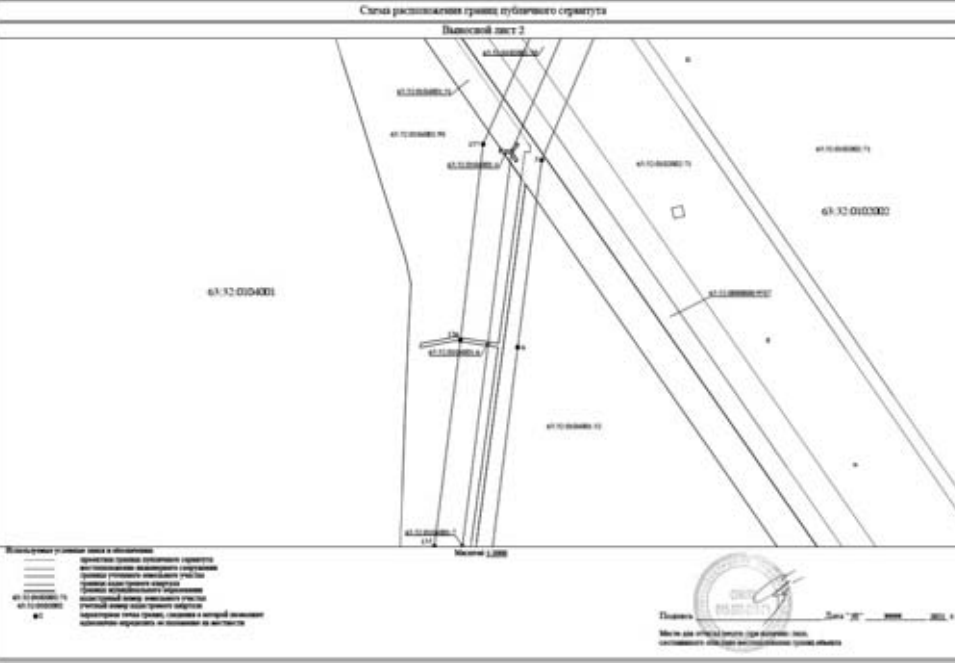
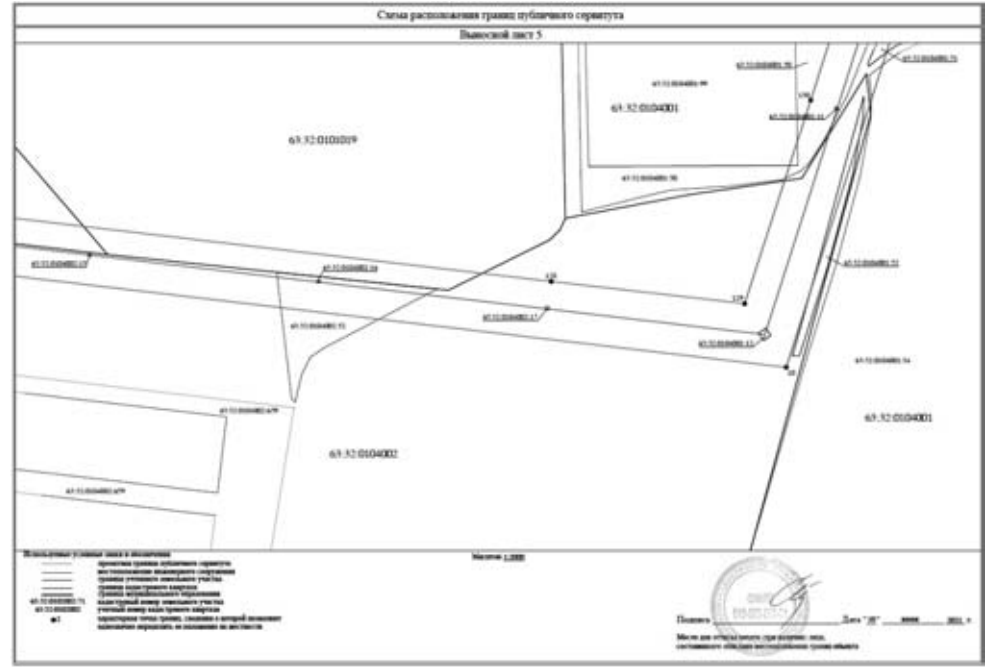
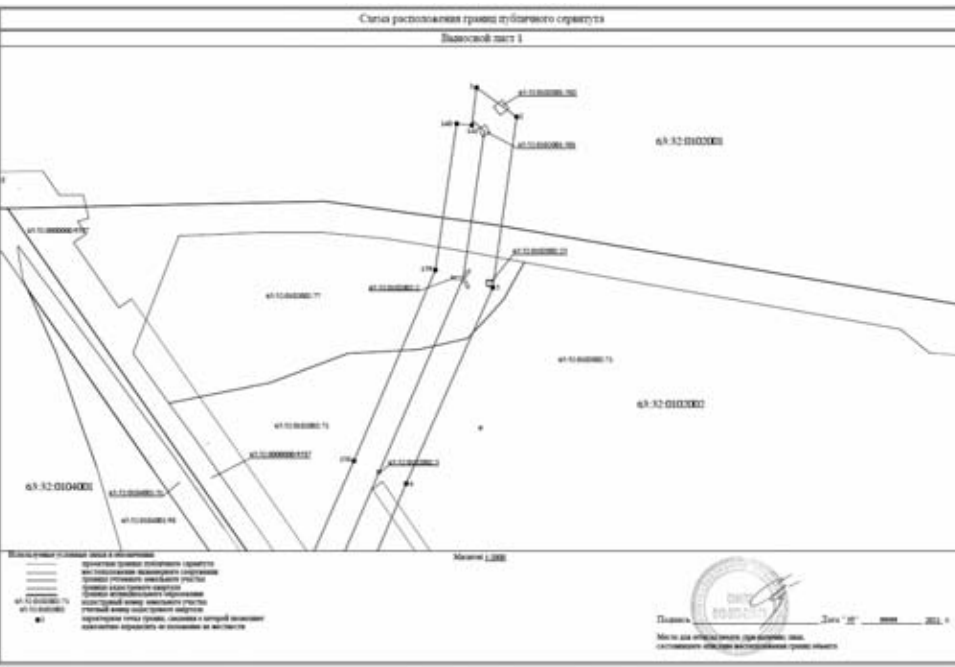
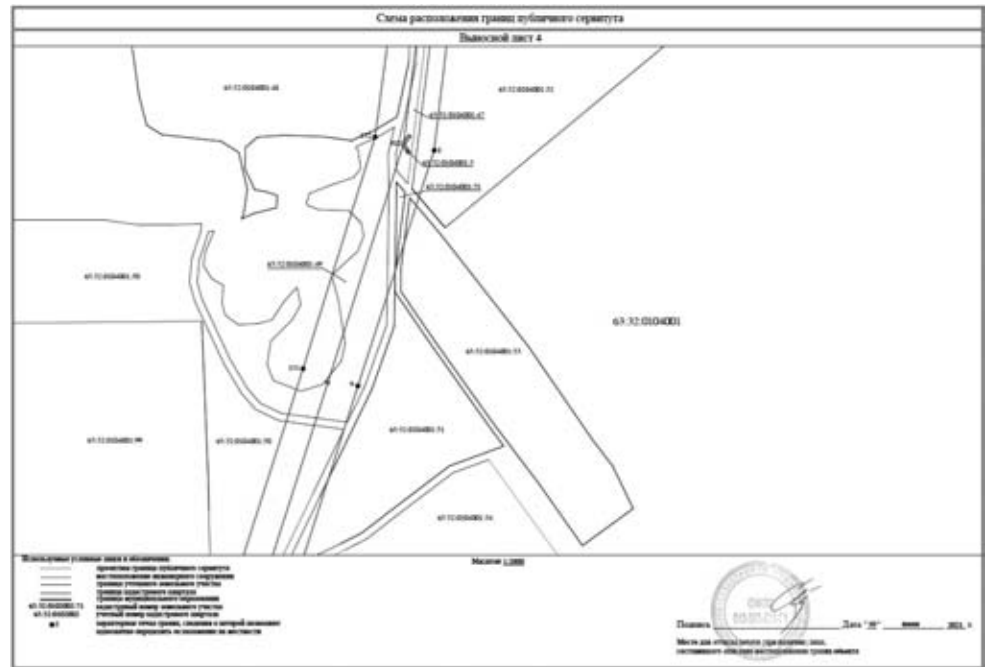
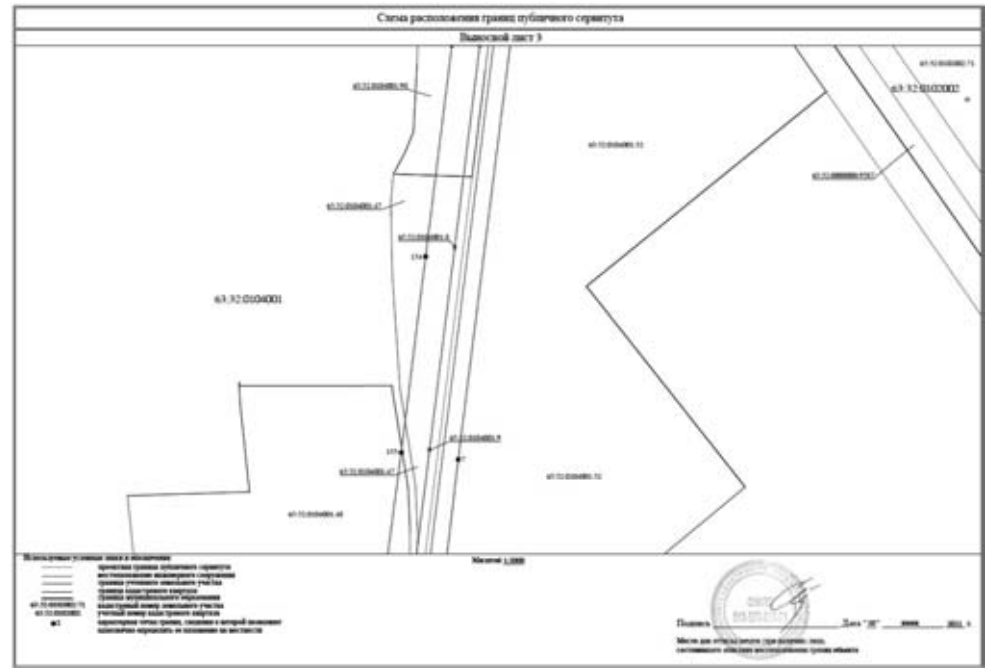
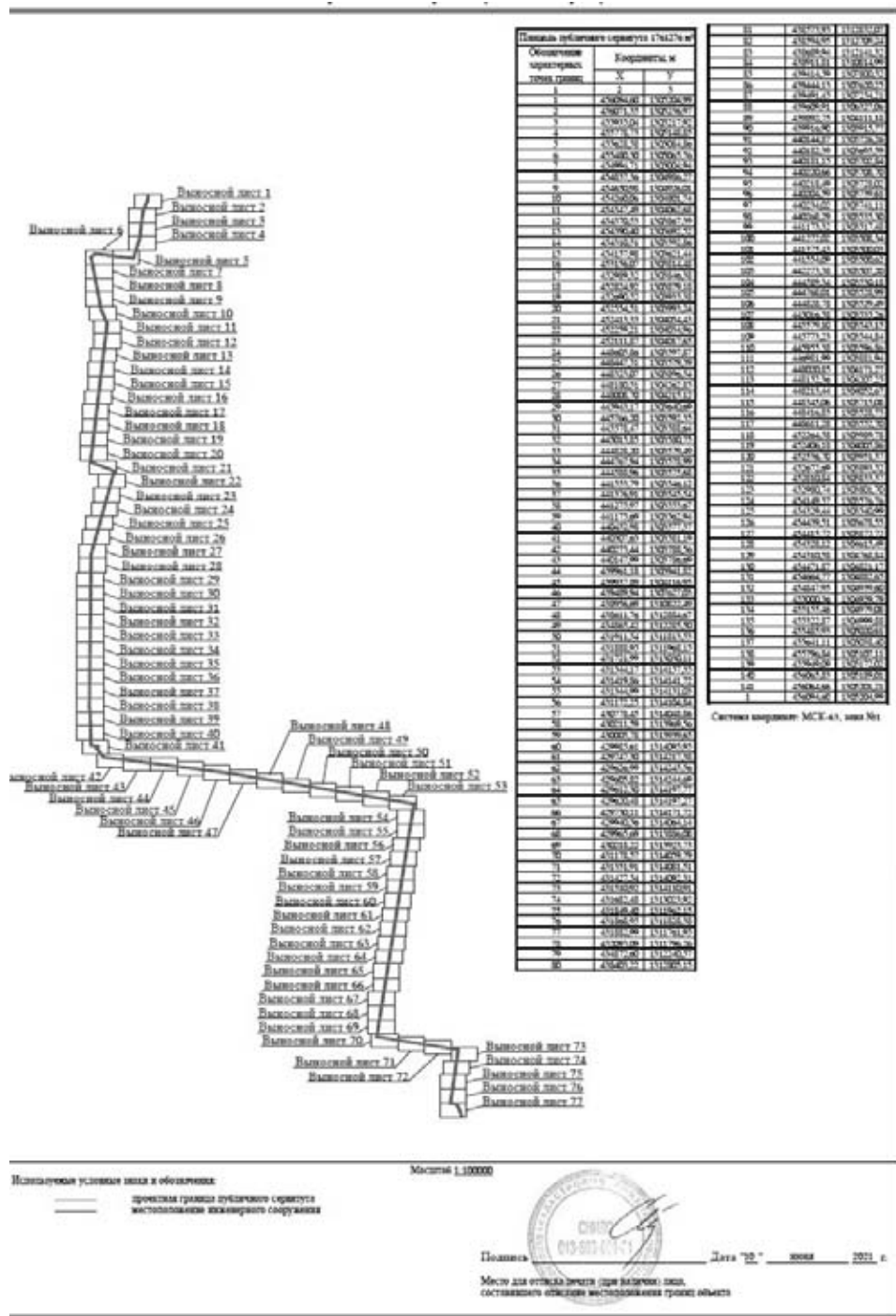
1. Установить в интересах публичного акционерного общества «Россети Волга» (ОГРН 1076450006280) публичный сервитут в целях размещения объекта регионального значения – объекта электросетевого хозяйства: «Электросетевой комплекс «ВЛ - 110 кВ Совхозная-1» в отношении частей следующих земельных участков:

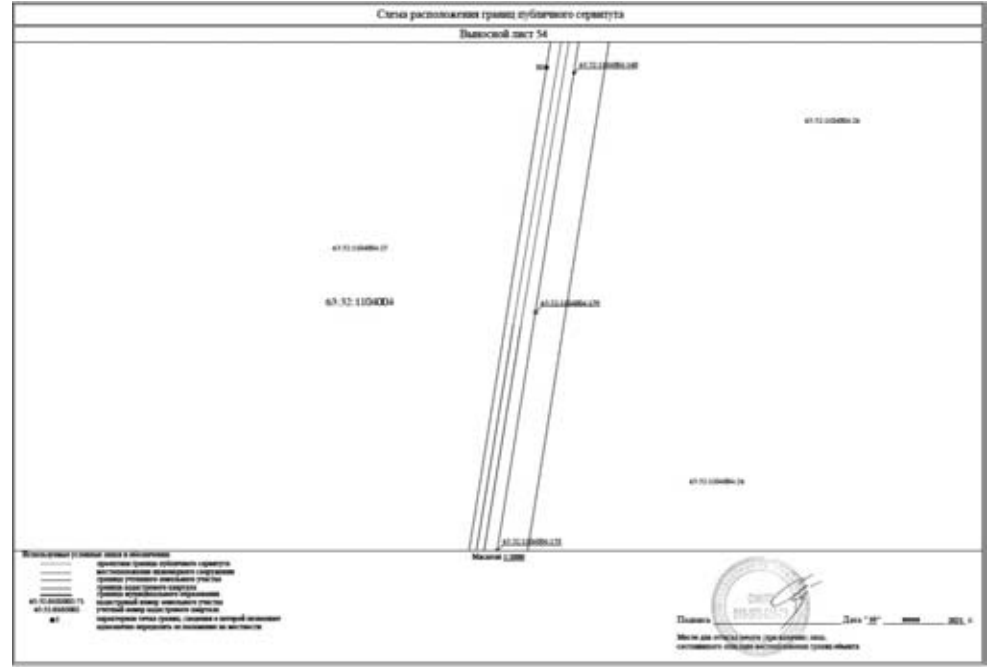
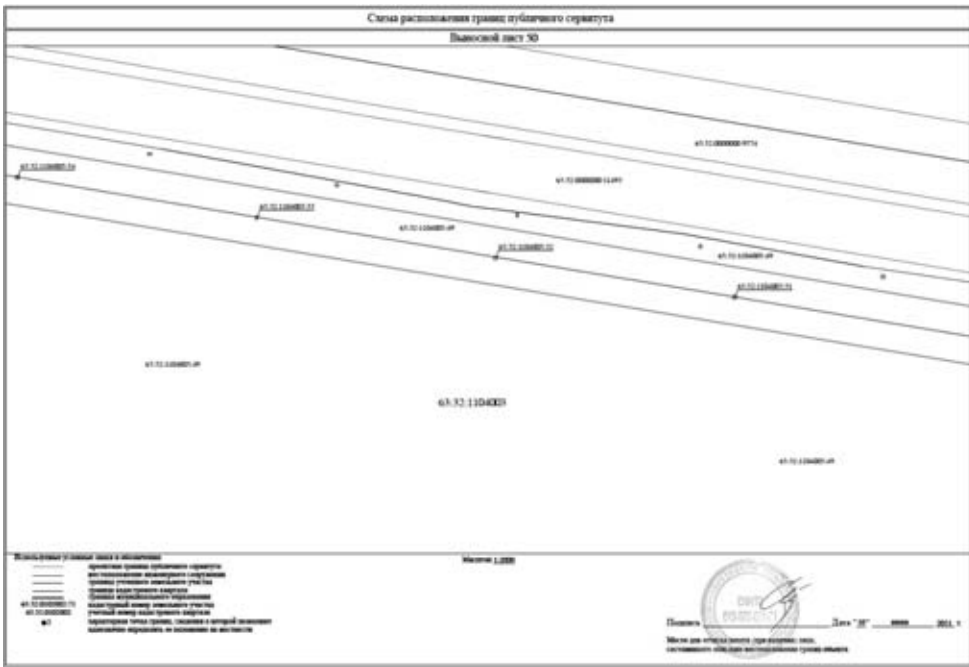
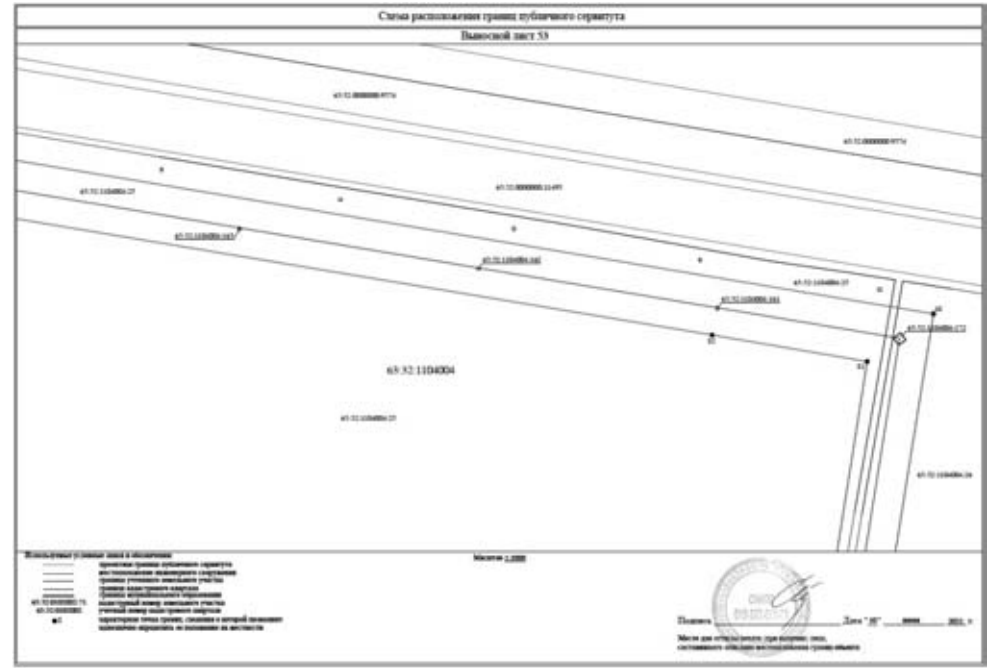

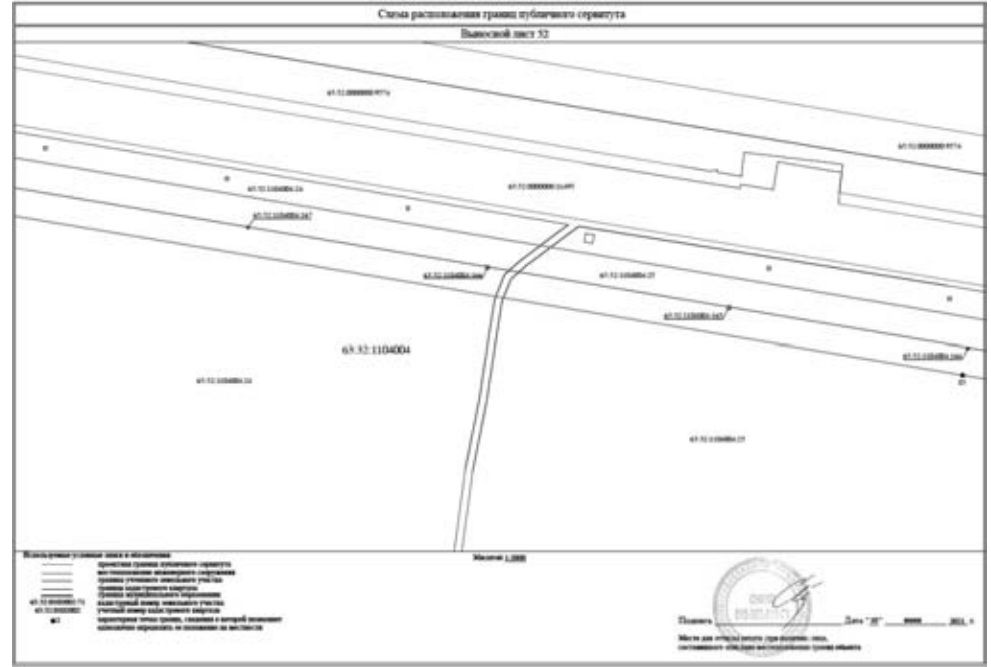
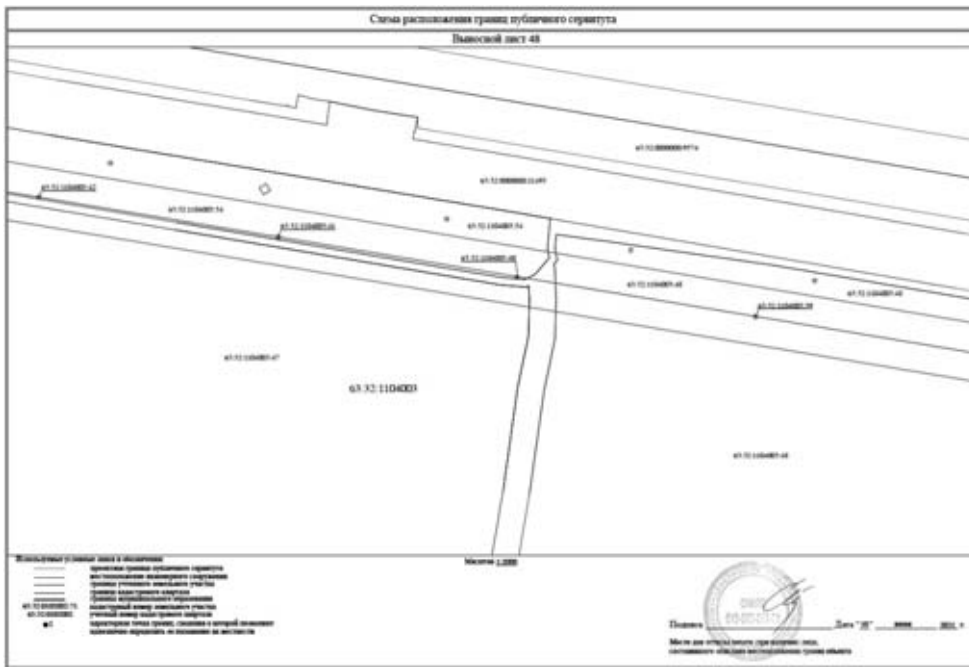
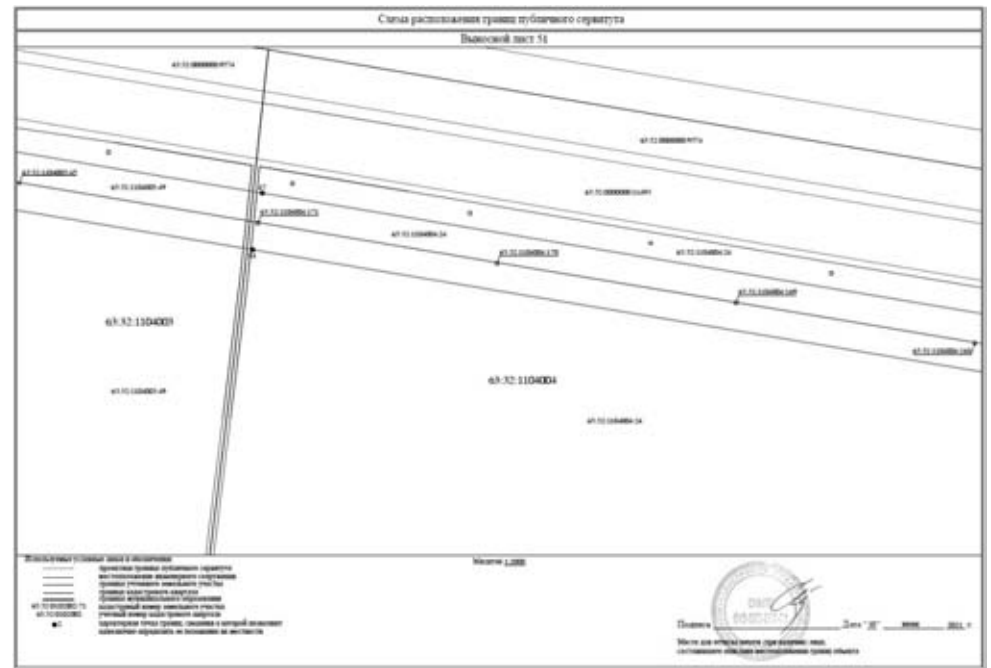
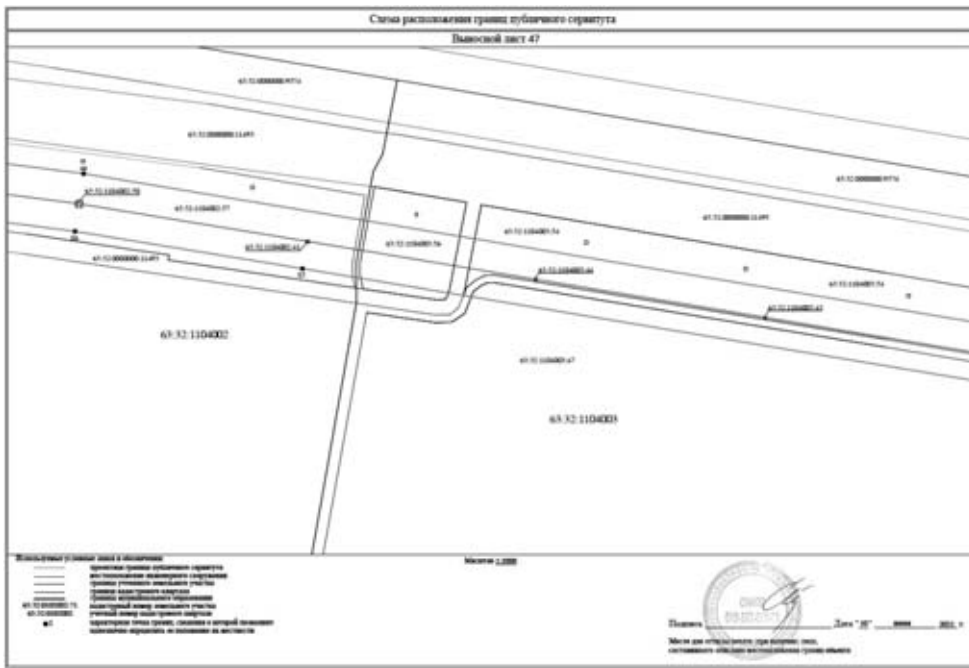
Table with 2 columns: ID and description of land parcels. Rows 63:09:000000:55 to 63:32:000000:8561.

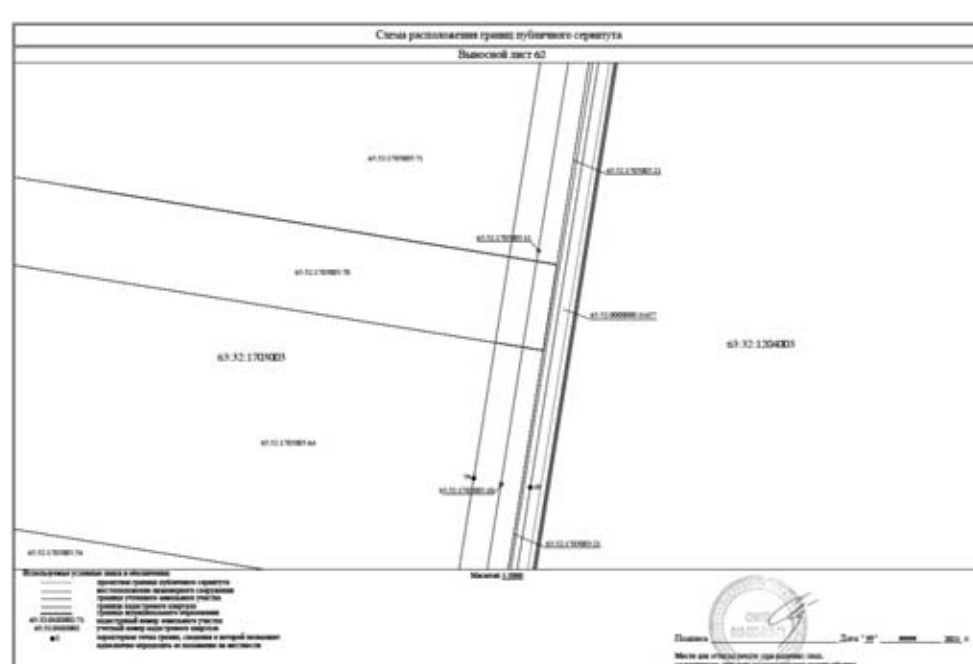
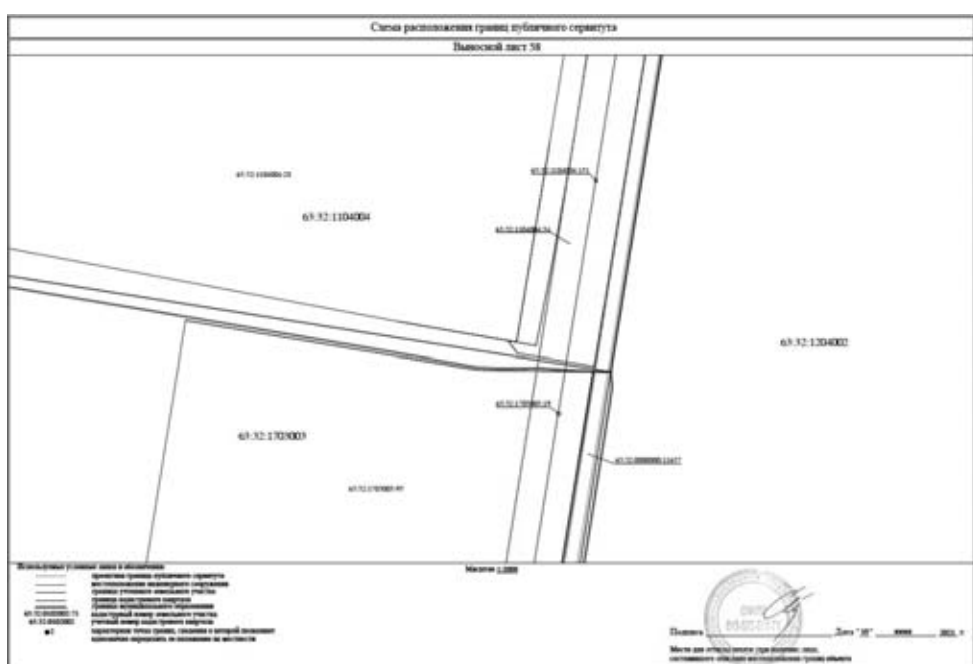
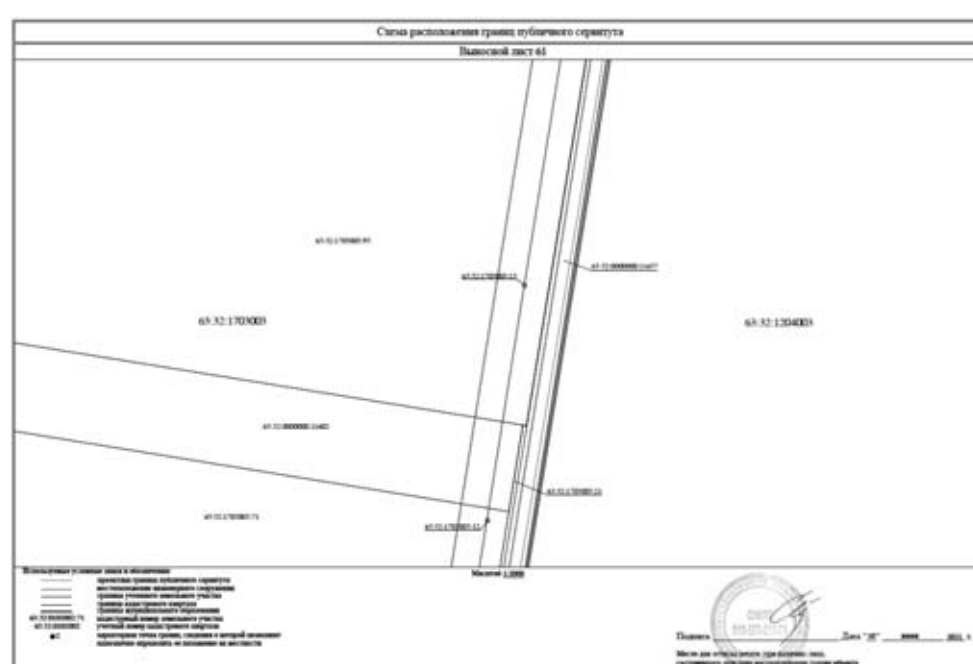
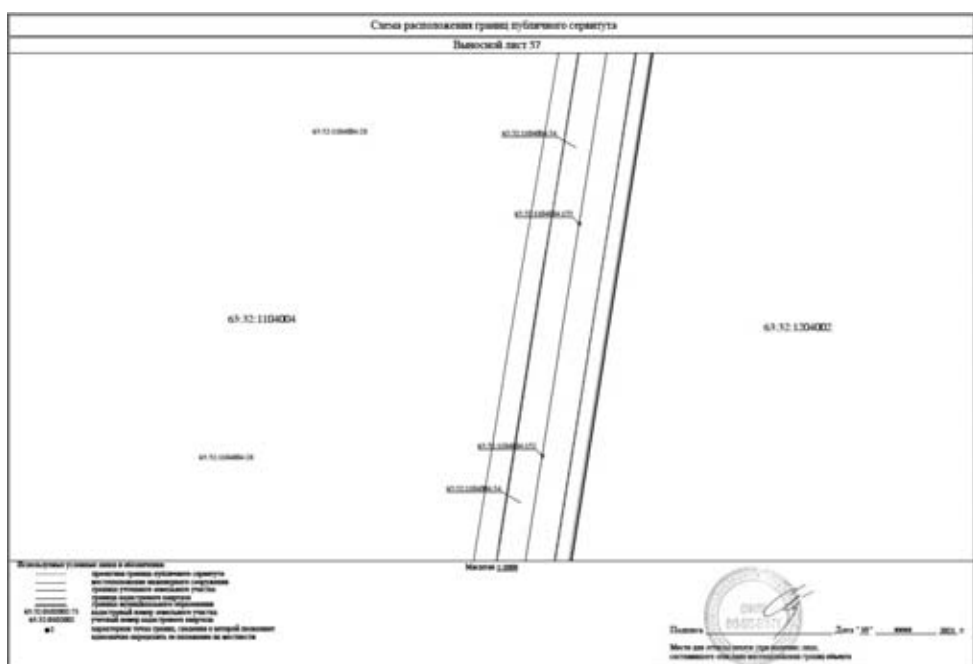
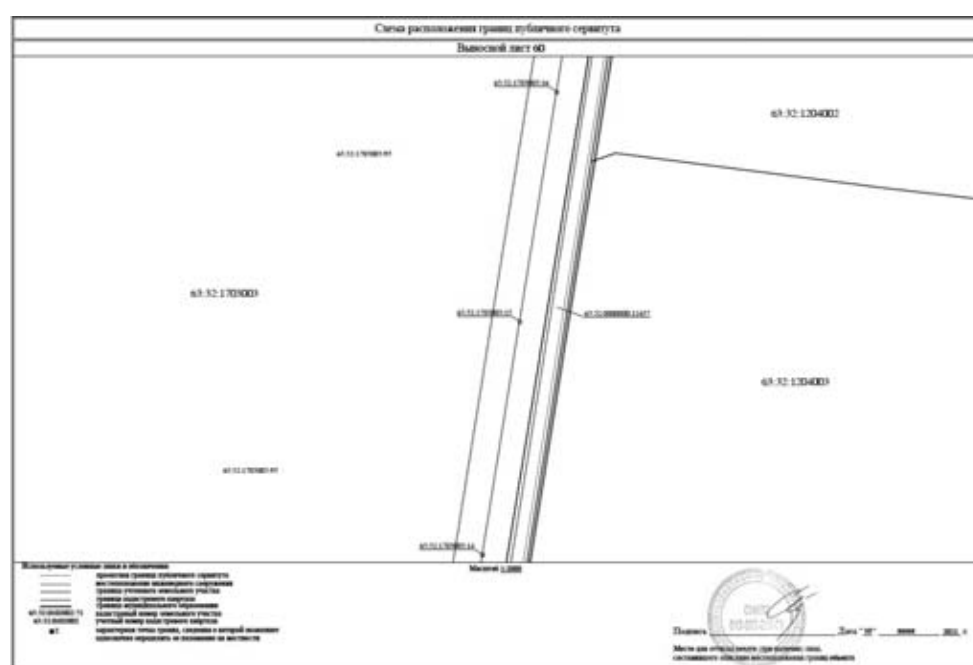
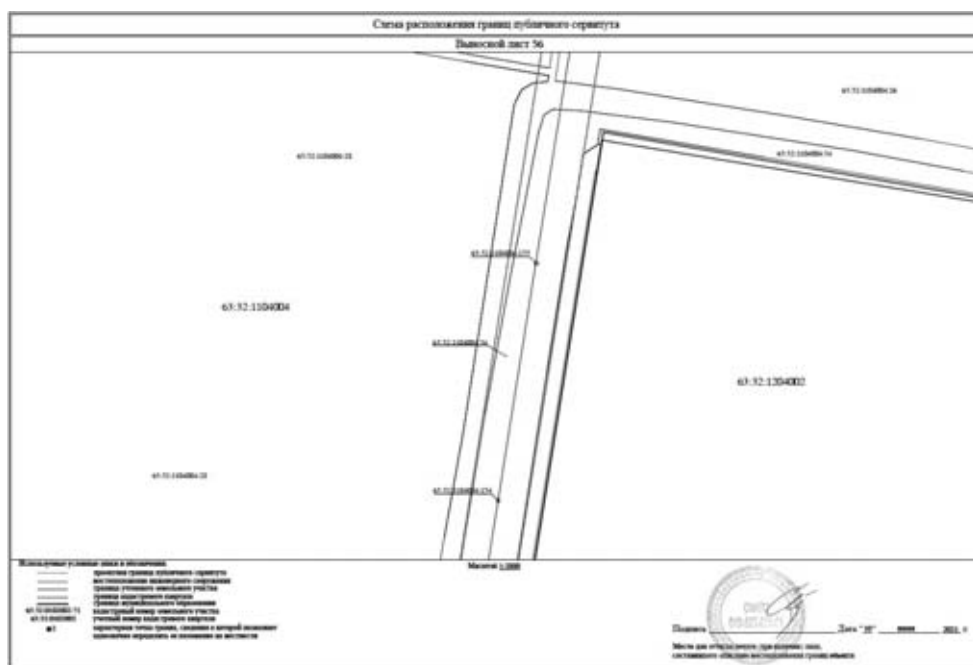
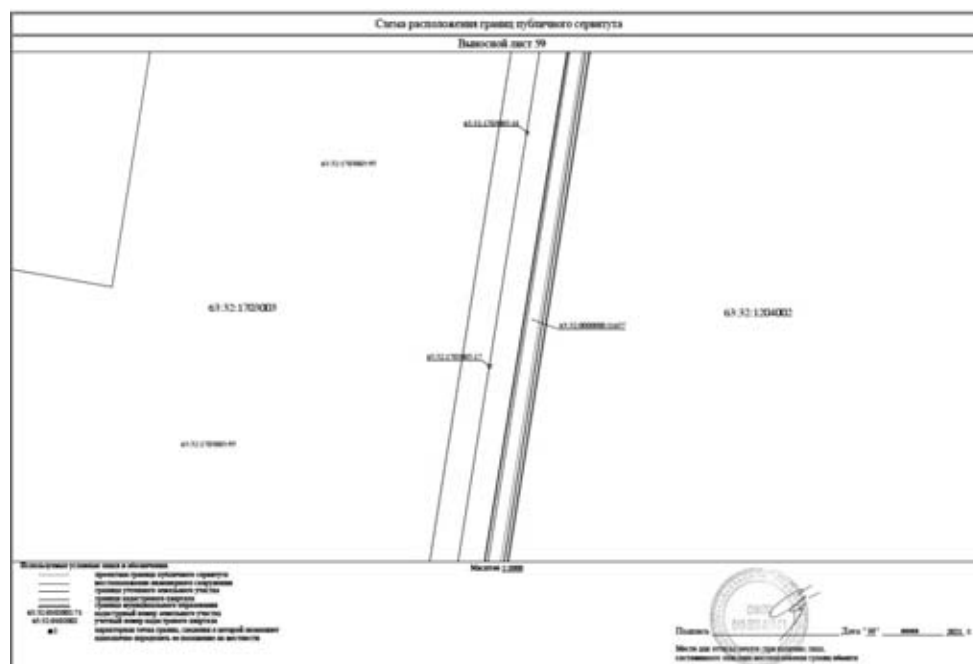
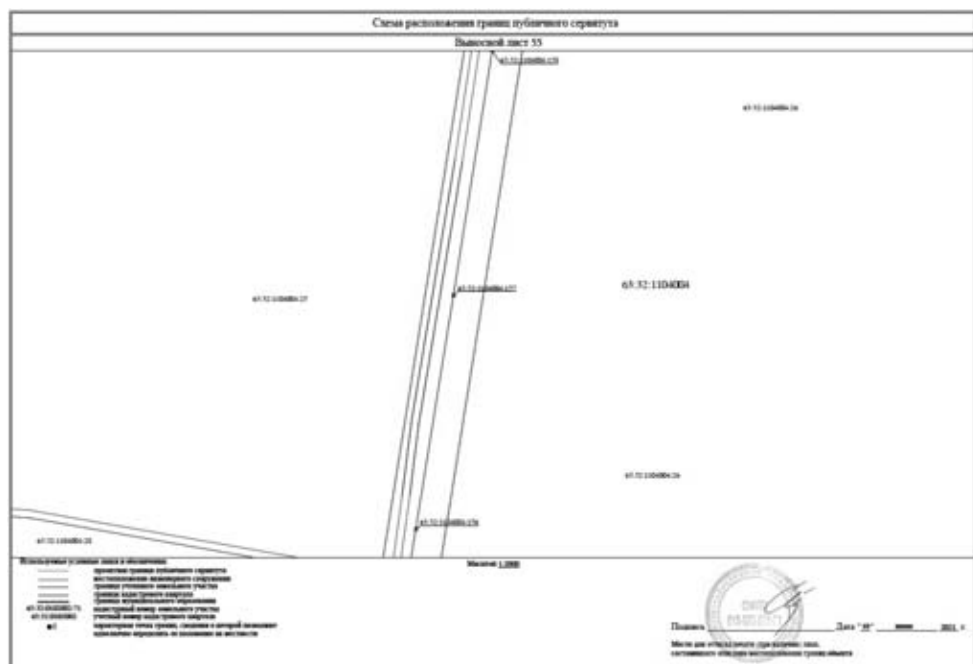
Table with 2 columns: ID and description of land parcels. Rows 63:32:1004001:37 to 63:32:1703003:1659.

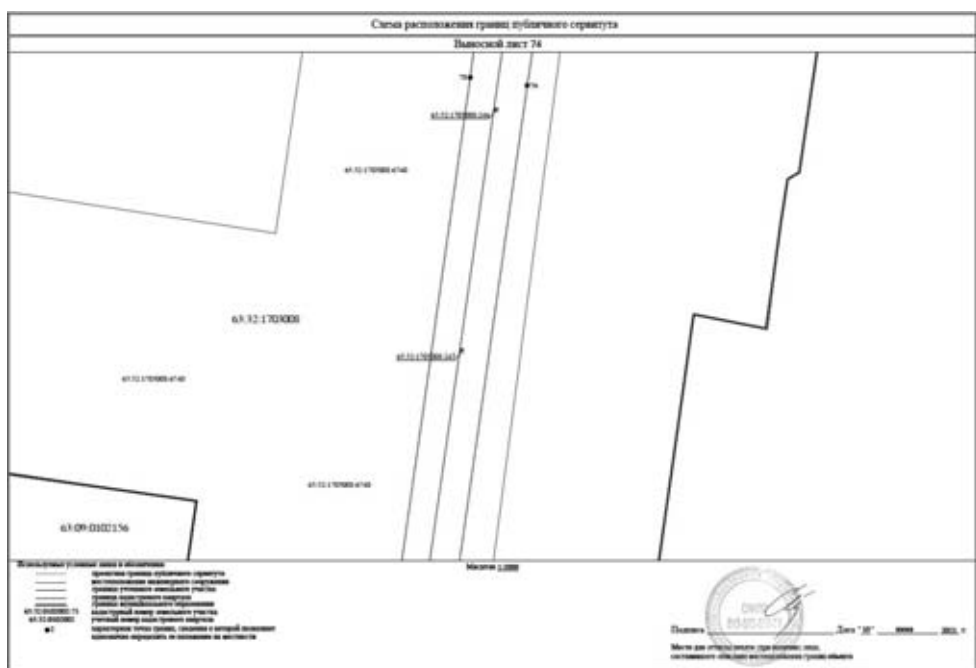
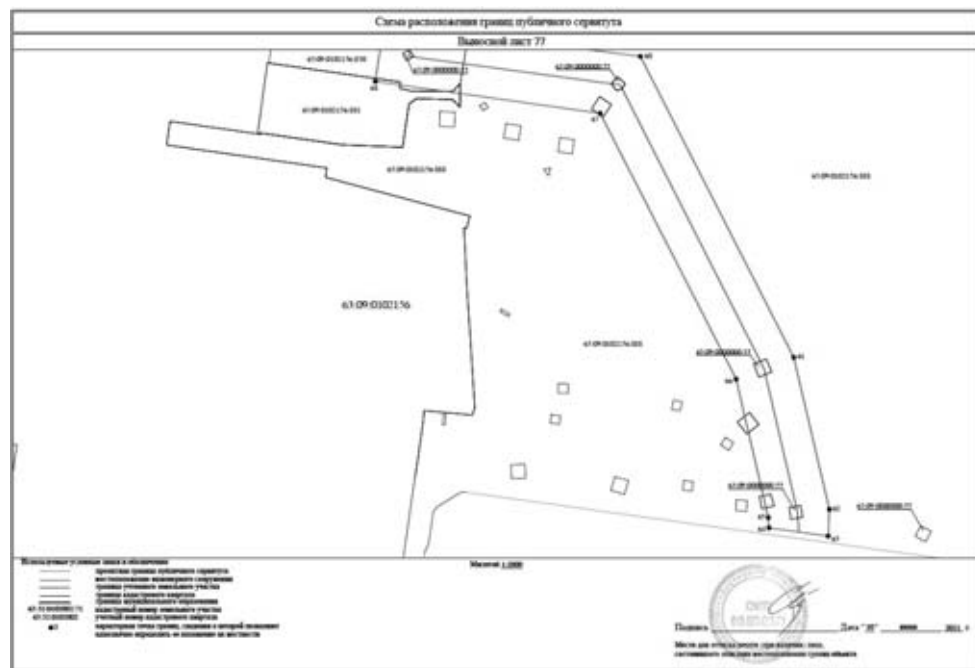
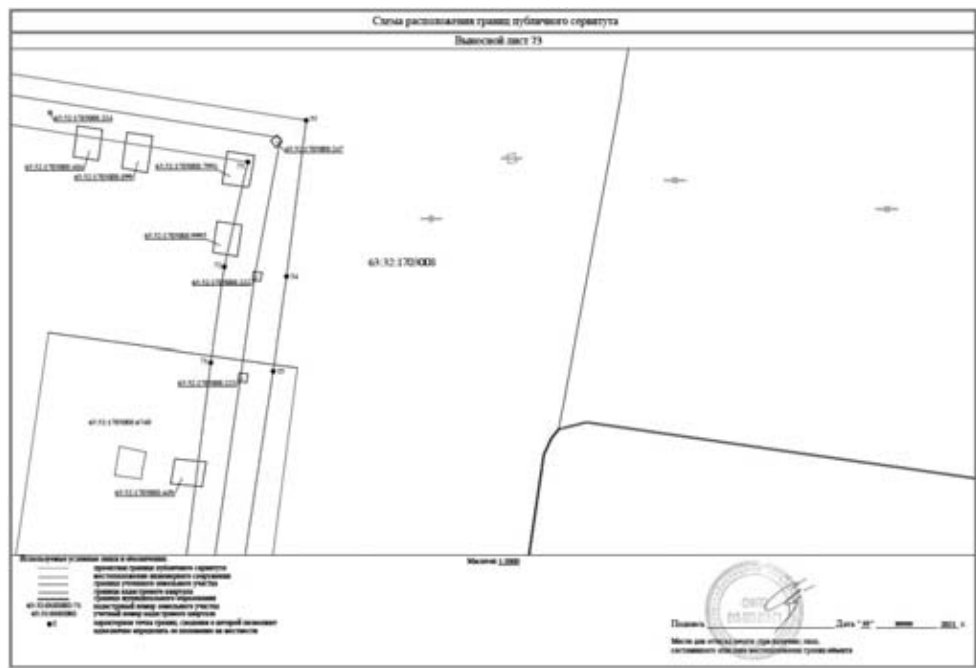
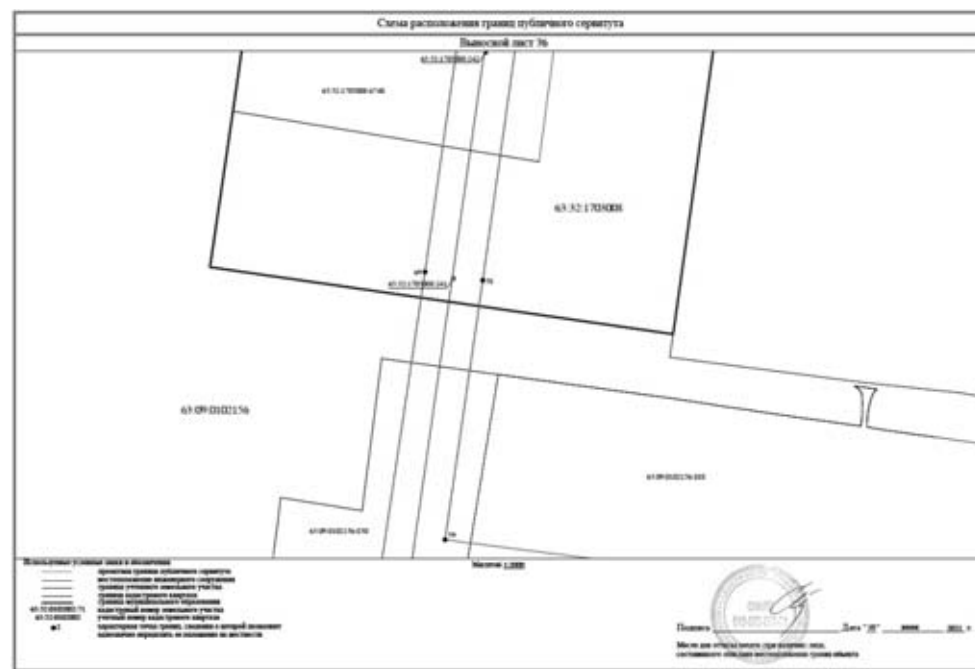
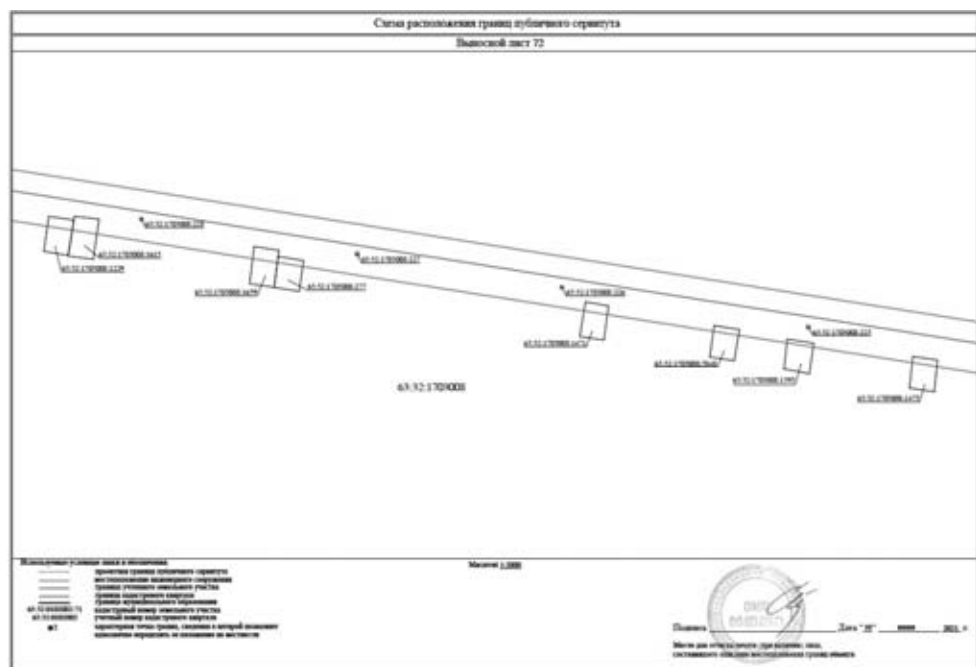
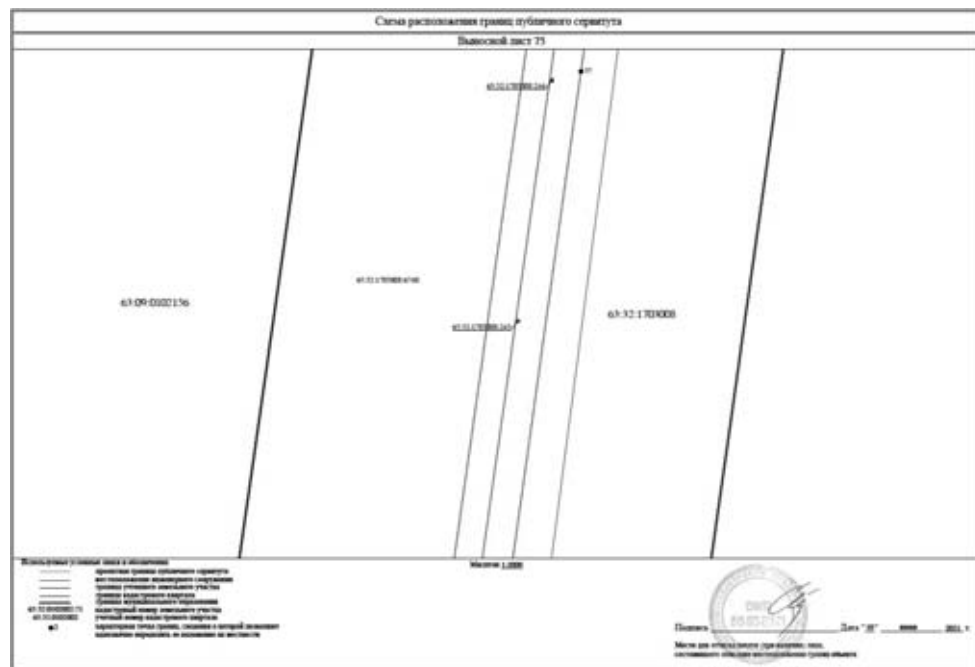
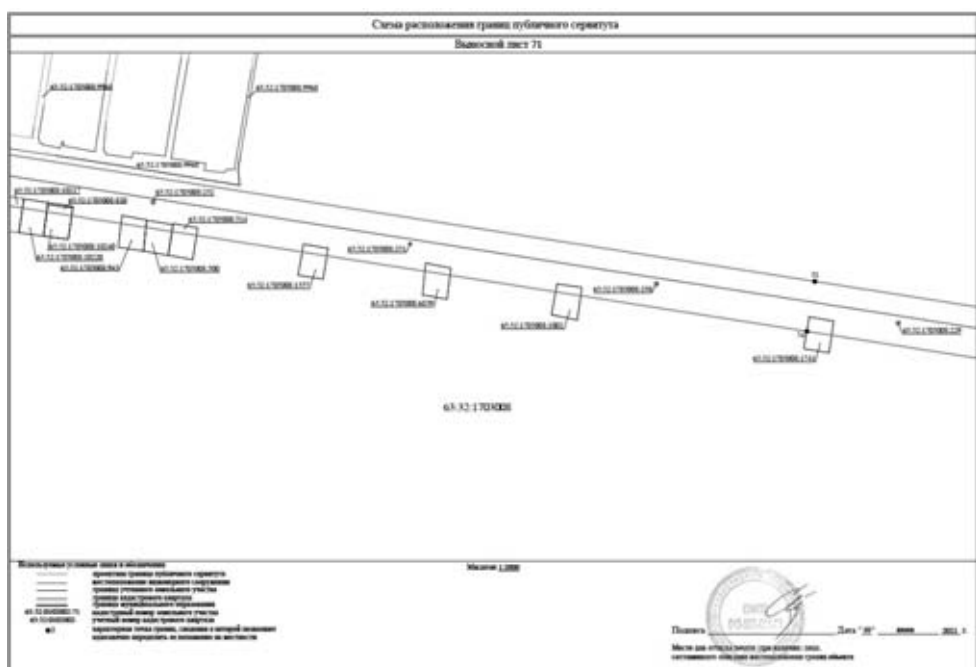
Table with 2 columns: ID and description of land parcels. Rows 63:32:1703008:166 to 63:32:1703008:9997.

2. Утвердить границы публичного сервитута согласно приложению к настоящему приказу.
3. Срок действия устанавливаемого пунктом 1 настоящего приказа публичного сервитута – 49 лет.
4. Порядок установления охранных зон объектов электросетевого хозяйства и особых условий использования земельных участков, расположенных в границах таких зон, утвержден постановлением Правительства Российской Федерации от 24.02.2009 № 160.
5. Плата за устанавливаемый пунктом 1 настоящего приказа публичный сервитут, в том числе в отношении земельных участков, находящихся в частной собственности, не взимается.
6. Обязать публичное акционерное общество «Россети Волга» (ОГРН 1076450006280) привести указанные в пункте 1 настоящего приказа земельные участки в состояние, пригодное для использования в соответствии с видом разрешенного использования, снести инженерные сооружения, размещенные на основании публичных сервитутов, в сроки, предусмотренные пунктами 8, 9 статьи 39.50 Земельного кодекса Российской Федерации.
7. Уполномочить публичное акционерное общество «Россети Волга» (ОГРН 1076450006280) обратиться в орган, осуществляющий государственный кадастровый учет недвижимого имущества, в целях внесения в Единый государственный реестр недвижимости сведений о частях указанных в пункте 1 настоящего приказа земельных участков.
8. Направить копию настоящего приказа в Управление Федеральной службы государственной регистрации, кадастра и картографии по Самарской области, а также публичному акционерному обществу «Россети Волга» (ОГРН 1076450006280) и правообладателям земельных участков, в отношении которых устанавливается публичный сервитут.
9. Опубликовать настоящий приказ в средствах массовой информации и разместить на официальном сайте министерства имущественных отношений Самарской области в сети Интернет в течение пяти рабочих дней со дня его принятия.
Руководитель департамента имущественных и земельных отношений: Т.М. Киселева
Летох 3351485









**АДМИНИСТРАЦИЯ МУНИЦИПАЛЬНОГО РАЙОНА СТАВРОПОЛЬСКИЙ
САМАРСКОЙ ОБЛАСТИ**

ПОСТАНОВЛЕНИЕ №2123нпа от 22.06.2022 г.

О ВНЕСЕНИИ ИЗМЕНЕНИЙ В ПОСТАНОВЛЕНИЕ АДМИНИСТРАЦИИ МУНИЦИПАЛЬНОГО РАЙОНА СТАВРОПОЛЬСКИЙ САМАРСКОЙ ОБЛАСТИ ОТ 27.04.2021 № 1404НПА «ОБ УТВЕРЖДЕНИИ МУНИЦИПАЛЬНОЙ ПРОГРАММЫ «ОБЕСПЕЧЕНИЕ ЖИЛЬНЫМИ ПОМЕЩЕНИЯМИ ДЕТЕЙ-СИРОТ И ДЕТЕЙ, ОСТАВШИХСЯ БЕЗ ПОПЕЧЕНИЯ РОДИТЕЛЕЙ, ЛИЦ ИЗ ЧИСЛА ДЕТЕЙ-СИРОТ И ДЕТЕЙ, ОСТАВШИХСЯ БЕЗ ПОПЕЧЕНИЯ РОДИТЕЛЕЙ, ПРОЖИВАЮЩИХ НА ТЕРРИТОРИИ МУНИЦИПАЛЬНОГО РАЙОНА СТАВРОПОЛЬСКИЙ САМАРСКОЙ ОБЛАСТИ НА 2021-2023 ГОДЫ»

В целях уточнения объемов финансирования и расходования средств в рамках реализации муниципальной программы «Обеспечение жилыми помещениями детей-сирот и детей, оставшихся без попечения родителей, лиц из числа детей-сирот и детей, оставшихся без попечения родителей, проживающих на территории муниципального района Ставропольский Самарской области на 2021-2023 годы», в соответствии пунктом 3 части 4 статьи 36 Федерального закона от 06.10.2003 № 131-ФЗ «Об общих принципах организации местного самоуправления в Российской Федерации», с Законом Самарской области от 01.12.2021 № 95-ГД «Об областном бюджете на 2022 год и на плановый период 2023 и 2024 годов», решением Соборания Представителей муниципального района Ставропольский Самарской области от 23.12.2021 № 112/22 «О бюджете муниципального района Ставропольский на 2022 год и на плановый период 2023 и 2024 годов», решением Соборания Представителей муниципального района Ставропольский Самарской области от 11.03.2022 № 128/24 «О внесении изменений в Решение Соборания Представителей «О бюджете муниципального района Ставропольский на 2022 год и плановый период 2023 и 2024 годов», пунктом 5 статьи 43 Устава муниципального района Ставропольский Самарской области, принятого Соборания Представителей муниципального района Ставропольский Самарской области от 30.05.2014 №291/43, постановлением администрации муниципального района Ставропольский Самарской области от 26.04.2021 № 1394нпа «О внесении изменений в постановление администрации муниципального района Ставропольский Самарской области от 28.12.2020 № 4087нпа «Об утверждении порядка разработки, реализации и оценки эффективности муниципальных программ муниципального района Ставропольский Самарской области», в целях повышения эффективности работы органов местного самоуправления и создания условий для эффективного решения вопросов местного значения администрация муниципального района Ставропольский Самарской области постановляет:

- Внести следующие изменения в постановление администрации муниципального района Ставропольский Самарской области от 27.04.2021 № 1404нпа «Об утверждении муниципальной программы «Обеспечение жилыми помещениями детей-сирот и детей, оставшихся без попечения родителей, лиц из числа детей-сирот и детей, оставшихся без попечения родителей, проживающих на территории муниципального района Ставропольский Самарской области на 2021-2023 годы»:
- 1.1. В паспорте муниципальной программы раздел «Объемы и источники финансирования в целом по программе» изложить в следующей редакции:
 - «2021 год – 16 680,0 тыс. руб.;
 - Средства федерального бюджета – 9 363,1824 тыс.руб.;
 - Средства областного бюджета – 5 041,7136 тыс.руб.;
 - Средства местного бюджета – 2 275,104 тыс.руб.
 - 2022 год – 23 689,056 тыс.руб.:
 - Средства федерального бюджета – 0,00 тыс.руб.;
 - Средства областного бюджета – 20 989,056 тыс.руб.;
 - Средства местного бюджета – 2 700,00 тыс.руб.
 - 2023 год – 33 758,688 тыс.руб.:
 - Средства федерального бюджета – 0,00 тыс.руб.;
 - Средства областного бюджета – 31 483,584 тыс.руб.;

Средства местного бюджета – 2 275,104 тыс.руб.
1.2. Раздел 5. Ресурсное обеспечение реализации Программы изложить в следующей редакции:
5. Ресурсное обеспечение реализации Программы.

Источниками ресурсного обеспечения Программы являются субвенции по переданным полномочиям из федерального и областного бюджетов, в соответствии с Законом Самарской области от 17.12.2020 № 137-ГД «Об областном бюджете на 2021 год и на плановый период 2022 и 2023 годов»;

Общий объем средств, предусмотренных на финансирование программы составляет 74 127,744 тыс.рублей, в том числе по годам:
2021 год – 16 680,0 тыс.руб.;
Средства федерального бюджета – 9 363,1824 тыс.руб.;

1.3. Приложение № 1 к муниципальной программе «Обеспечение жилыми помещениями детей-сирот и детей, оставшихся без попечения родителей, лиц из числа детей-сирот и детей, оставшихся без попечения родителей, проживающих на территории муниципального района Ставропольский Самарской области на 2021-2023 годы» изложить в редакции согласно приложению № 1 к настоящему постановлению.

Глава муниципального района В.М. Медведев
Приложение № 1 к Муниципальной программе «Обеспечение жилыми помещениями детей-сирот и детей, оставшихся без попечения родителей, лиц из числа детей-сирот и детей, оставшихся без попечения родителей, проживающих на территории муниципального района Ставропольский Самарской области на 2021-2023 годы»

ПРОГНОЗИРУЕМЫЕ ЗНАЧЕНИЯ ПОКАЗАТЕЛЕЙ (ИНДИКАТОРОВ) ПРОГРАММЫ ПО ГОДАМ ЕЕ РЕАЛИЗАЦИИ

Table with 4 columns: Наименование целей, задач и мероприятий Программы; Наименование показателей индикаторов; Ед. изм.; Значение показателей (индикаторов) по годам (2021, 2022, 2023).

Table with 4 columns: Перечень мероприятий «Обеспечение жилыми помещениями детей-сирот и детей, оставшихся без попечения родителей, лиц из числа детей-сирот и детей, оставшихся без попечения родителей, проживающих на территории муниципального района Ставропольский Самарской области на 2021-2023 годы»; Источники финансирования; Оценка расходов по годам реализации муниципальной программы (тыс.руб.); 2021 год; 2022 год; 2023 год.

Приложение № 2 к Муниципальной программе «Обеспечение жилыми помещениями детей-сирот и детей, оставшихся без попечения родителей, лиц из числа детей-сирот и детей, оставшихся без попечения родителей, проживающих на территории муниципального района Ставропольский Самарской области на 2021-2023 годы»

ПЕРЕЧЕНЬ МЕРОПРИЯТИЙ

Table with 4 columns: Перечень мероприятий «Обеспечение жилыми помещениями детей-сирот и детей, оставшихся без попечения родителей, лиц из числа детей-сирот и детей, оставшихся без попечения родителей, проживающих на территории муниципального района Ставропольский Самарской области на 2021-2023 годы»; Источники финансирования; Оценка расходов по годам реализации муниципальной программы (тыс.руб.); 2021 год; 2022 год; 2023 год.

АДМИНИСТРАЦИЯ МУНИЦИПАЛЬНОГО РАЙОНА СТАВРОПОЛЬСКИЙ САМАРСКОЙ ОБЛАСТИ

ПОСТАНОВЛЕНИЕ №2124нпа от 22.06.2022 г.

ОБ УТВЕРЖДЕНИИ СТАВКИ РАСЧЕТОВ РАЗМЕРОВ СУБСИДИЙ ЗА II-III КВАРТАЛ 2022 ГОДА НА ПРОИЗВОДСТВО МОЛОКА, СОДЕРЖАНИЕ МОЛОЧНЫХ КОРОВ, УСТАНОВЛЕННЫЕ ДИФФЕРЕНЦИРОВАННО В ЗАВИСИМОСТИ ОТ ПОКАЗАТЕЛЯ МОЛОЧНОЙ ПРОДУКТИВНОСТИ КОРОВ ЗА ПРЕДЫДУЩИЙ ФИНАНСОВЫЙ ГОД, ДЕЙСТВУЮЩИЕ НА ТЕРРИТОРИИ МУНИЦИПАЛЬНОГО РАЙОНА СТАВРОПОЛЬСКИЙ САМАРСКОЙ ОБЛАСТИ

В соответствии с пунктом 3 части 4 статьи 36 Федерального закона от 06.10.2003 № 131-ФЗ «Об общих принципах организации местного самоуправления в Российской Федерации», в целях реализации положений Порядка по предоставлению субсидий сельскохозяйственным товаропроизводителям, организациям агропромышленного комплекса и индивидуальным предпринимателям, осуществляющим свою деятельность на территории Самарской области, в целях возмещения затрат в связи с производством сельскохозяйственной продукции в части расходов на развитие молочного скотоводства Самарской области, утвержденного постановлением администрации муниципального района Ставропольский Самарской области от 05.04.2017 № 2553нпа, пунктом 5 статьи 43 Устава муниципального района Ставропольский Самарской области, принятого Решением Собрания Представителей муниципального района Ставропольский Самарской области от 30.05.2014 №291/43, администрация муниципального района Ставропольский Самарской области постановляет:

- 1. Утвердить ставки расчетов размеров субсидий за II-III квартал 2022 года на производство молока, содержание молочных коров, установленные дифференцированно в зависимости от показателя молочной продуктивности коров за предыдущий финансовый год, действующие на территории муниципального района Ставропольский Самарской области, согласно приложению к настоящему постановлению.
2. Контроль за исполнением настоящего постановления возложить на исполняющего обязанности заместителя Главы района по сельскому хозяйству и социальному развитию Е.А.Шепилову.
3. Опубликовать настоящее постановление в газете «Ставрополь-на-Волге. Официальное опубликование» и на официальном сайте администрации муниципального района Ставропольский Самарской области в сети «Интернет» stavradm.ru.
4. Настоящее постановление вступает в силу со дня его официального опубликования.

Глава муниципального района В.М. Медведев

ПРИЛОЖЕНИЕ к постановлению администрации муниципального района Ставропольский Самарской области от 22.06.2022 г. №2124нпа

СТАВКИ РАСЧЕТОВ РАЗМЕРОВ СУБСИДИЙ ЗА II-III КВАРТАЛ 2022 ГОДА НА ПРОИЗВОДСТВО МОЛОКА, СОДЕРЖАНИЕ МОЛОЧНЫХ КОРОВ, УСТАНОВЛЕННЫЕ ДИФФЕРЕНЦИРОВАННО В ЗАВИСИМОСТИ ОТ ПОКАЗАТЕЛЯ МОЛОЧНОЙ ПРОДУКТИВНОСТИ КОРОВ ЗА ПРЕДЫДУЩИЙ ФИНАНСОВЫЙ ГОД, ДЕЙСТВУЮЩИЕ НА ТЕРРИТОРИИ МУНИЦИПАЛЬНОГО РАЙОНА СТАВРОПОЛЬСКИЙ САМАРСКОЙ ОБЛАСТИ

Table with 2 main sections: I. Ставки расчетов размеров субсидий, предоставляемых крестьянским (фермерским) хозяйствам, индивидуальным предпринимателям, осуществляющим свою деятельность на территории Самарской области, на производство молока; II. Ставки расчетов размеров субсидий, предоставляемых сельскохозяйственным товаропроизводителям, организациям агропромышленного комплекса индивидуальным предпринимателям, осуществляющим свою деятельность на территории Самарской области, на содержание молочных коров (ежеквартальные).



Об установлении публичных сервитутов в целях размещения объектов регионального значения – объектов электросетевого хозяйства

В соответствии с главой V.7 Земельного кодекса Российской Федерации, Схемой территориального планирования Самарской области, утвержденной постановлением Правительства Самарской области от 13.12.2007 № 261, Положением о министерстве имущественных отношений Самарской области, утвержденным постановлением Правительства Самарской области от 20.06.2007 № 79 на основании ходатайств публичного акционерного общества «Россети Волга» от 12.05.2022, ПРИКАЗЫВАЮ:

1. Установить в интересах публичного акционерного общества «Россети Волга» (ОГРН 1076450006280) следующие публичные сервитуты:

- в целях размещения объекта регионального значения – объекта электросетевого хозяйства: «Электросетевой комплекс «ПС «Тепличная» 35/6 кВ» (кадастровый номер 63:32:1703008:8506) в отношении следующих земельных участков:
63:32:1703007:31 Самарская область, муниципальный район Ставропольский, сельское поселение Подстепки, комплекс «Луэжн-1», массив Центральный, участок №25
63:32:1703007:24 Самарская область, муниципальный район Ставропольский, сельское поселение Подстепки, комплекс «Луэжн-1», массив Восточный, участок № 20
63:32:1703007:4 Самарская область, Ставропольский район, юго-восточнее тепличного комбината СХ ОАО «Овошевод», земельный участок для сельскохозяйственного производства СХ ОАО «Овошевод»
63:32:1703007:29 Самарская область, муниципальный район Ставропольский, сельское поселение Подстепки, комплекс «Луэжн-1», массив Центральный, участок № 23
63:32:1701001:3190 Самарская область, муниципальный район Ставропольский, сельское поселение Подстепки, село Подстепки, улица Транспортная, участок № 1В

- в целях размещения объекта регионального значения – объекта электросетевого хозяйства: «Электросетевой комплекс ПС 110/10 НФТП» (кадастровый номер 63:04:0202001:199) в отношении следующих земельных участков:

- 63:04:0301008:2 Самарская область, г. Новокуйбышевск, ул. Саловая, д.2 А
63:04:0301008:14 Самарская область, г. Новокуйбышевск, ул. Мичурина, 106 км
63:04:0301008:22 Самарская область, г. Новокуйбышевск, р-н НФТП ТП-110/10
63:04:0301008:25 Самарская область, г. Новокуйбышевск, в районе 106 км.
63:04:0301008:48 Самарская область, г. Новокуйбышевск, район таговой подстанции 110/10 НФТП
63:04:0301008:50 Самарская область, г. Новокуйбышевск, район ул. Садовой
63:04:0301008:54 Самарская область, г. Новокуйбышевск, 106 км, в районе подстанции 110-10 кВ
63:04:0301008:216 Самарская область, г. Новокуйбышевск, кооп. № 2 НФТП уч. 11

- в целях размещения объекта регионального значения – объекта электросетевого хозяйства: «Электросетевой комплекс ПС «Белозерки» 110/35/10 кВ» (кадастровый номер 63:32:1003002:158) в отношении следующих земельных участков:

- 63:32:0000000:36 Самарская область, Ставропольский район, Электросетевой комплекс ВЛ 35 кВ «Оросительная-1-2»
63:32:1003003:7 Самарская область, Ставропольский район, с. Верхние Белозерки, ул. Мира, д. № 1 Г
63:32:0000000:50 Самарская область, Ставропольский район, ВЛ110 кВ «Сускан-1-2», «Совхозная-2» (оп.№9-42,105-364,1а-69а,1б-266,1в/1а-15в/15а,1г-45г,1-79)
63:32:0000000:148 Самарская область, Ставропольский район, с. Верхние Белозерки, ВЛ 10 кВ фидер 8 ПС «Белозерки»
63:32:0000000:153 Самарская область, Ставропольский район, с. Верхние Белозерки
63:32:0000000:154 Самарская область, Ставропольский район, с. Верхние Белозерки
63:32:1003004:93 Самарская область, муниципальный район Ставропольский, сел.пос. Верхние Белозерки, улица Владимирская, №11
63:32:1003004:24 Самарская область, муниципальный район Ставропольский, сельское поселение Верхние Белозерки, с. Верхние Белозерки, ул. Владимирская, № 15

- в целях размещения объекта регионального значения – объекта электросетевого хозяйства: публичного сервитута для целей размещения объекта регионального значения «Электросетевой комплекс ПС 110 кВ Бельовина-2» (кадастровый номер: 63:01:0914001:1317) в отношении следующих земельных участков:

- 63:01:0930001:5 Самарская область, г. Самара, Советский район, ул.22 партсъезда, д.7Б
63:01:0000000:490 Самарская область, г. Самара, Советский район
63:01:0930001:562 Самарская область, г. Самара, Советский район, улица 22 партсъезда, участок 5 а
63:01:0930001:561 Самарская область, г. Самара, Советский район, ул. Двадцать второго Партсъезда, д. 7а
63:01:0930001:540 Самарская область, г. Самара, Советский район, ул. Двадцать второго Партсъезда, д. 7а

- в целях размещения объекта регионального значения – объекта электросетевого хозяйства: «Электросетевой комплекс ПС «Мусорка» 110/10 кВ» (кадастровый номер 63:32:0702001:5952) в отношении следующих земельных участков:

- 63:32:0000000:40 Самарская область, Ставропольский район, ВЛ 110 кВ «Аэот-Мусорка», «Аэот-Елховка», «ТЭЦ ВАЭ»-Мусорка», (оп.№ 11-35, 67-265, 266/118-277/131, 1а-31а, 1-179, 185-186а, 191-197)
63:32:0702021:121 Самарская область, Ставропольский район, с. Мусорка, ул. Полевая
63:32:0702021:176 Самарская область, Ставропольский район, от с. Мусорка до с. Новая Бинарадка ВЛ 10 кВ фидер 1 ПС «Мусорка» 100/1
63:32:0000000:166 Самарская область, Ставропольский район, с. Мусорка, через с. Пискалы до с. Красная Дубрава
63:32:0000000:160 Самарская область, Ставропольский район, от с. Мусорка до с. Узюково ВЛ 10 кВ фидер 16 ПС «Мусорка»
63:32:0000000:155 Самарская область, Ставропольский район, западнее с. Мусорка

- в целях размещения объекта регионального значения – объекта электросетевого хозяйства: публичного сервитута для целей размещения объекта регионального значения «Электросетевой комплекс ПС «Русские Выселки» 35/10 кВ» (кадастровый номер 63:32:1203018:5166) в отношении следующих земельных участков:

- 63:32:1203018:99 Самарская область, Ставропольский район, с. Выселки 12-й км а/д Тольятти-Храпавка ПС «Русские Выселки» 35/10 кВ

- 63:32:0000000:216 Самарская область, Ставропольский район, с. Русские Выселки
63:32:0000000:212 Самарская область, Ставропольский район, от с. Выселки до с. Нижнее Санчелеево ВЛ 10 кВ фидер 9 ПС «Р. Выселки» 900/1
63:32:0000000:38 ВЛ 35 кВ «Кипичина-1-2» (с опоры №6 по опоры №38, с опоры №11а до ПС «Русские Выселки»

2. Утвердить границы публичных сервитутов согласно приложениям к настоящему приказу.

3. Срок действия устанавливаемых пунктом 1 настоящего приказа публичных сервитутов – 49 лет.

4. Порядок установления охранных зон объектов электросетевого хозяйства и особых условий использования земельных участков, расположенных в границах таких зон, утвержден постановлением Правительства Российской Федерации от 24.02.2009 № 160.

5. Плата за устанавливаемые пунктом 1 настоящего приказа публичные сервитуты, в том числе в отношении земельных участков, находящихся в частной собственности, не взимается.

6. Обязать публичное акционерное общество «Россети Волга» (ОГРН 1076450006280) привести указанные в пункте 1 настоящего приказа земельные участки в состояние, пригодное для использования в соответствии с видом разрешенного использования, снести инженерные сооружения, размещенные на основании публичных сервитутов, в сроки, предусмотренные пунктами 8, 9 статьи 39.50 Земельного кодекса Российской Федерации.

7. Уполномочить публичное акционерное общество «Россети Волга» (ОГРН 1076450006280) обратиться в орган, осуществляющий государственственный кадастровый учет недвижимого имущества, в целях внесения в Единый государственный реестр недвижимости сведений о частях указанных в пункте 1 настоящего приказа земельных участков.

8. Направить копию настоящего приказа в Управление Федеральной службы государственной регистрации, кадастра и картографии по Самарской области, а также публичному акционерному обществу «Россети Волга» (ОГРН

1076450006280) и правообладателям земельных участков, в отношении которых устанавливается публичный сервитут.

9. Опубликовать настоящий приказ в средствах массовой информации и разместить на официальном сайте министерства имущественных отношений Самарской области в сети Интернет в течение пяти рабочих дней со дня его принятия.

Руководитель департамента имущественных и земельных отношений Т.М.Киселева
Лелюх 3351485

СООБЩЕНИЕ О ВОЗМОЖНОМ УСТАНОВЛЕНИИ ПУБЛИЧНОГО СЕРВИТУТА

В соответствии со статьей 39.42 Земельного кодекса Российской Федерации администрация муниципального района Ставропольский Самарской области информирует о возможном установлении публичного сервитута ООО «Газпром газораспределение Самара» в целях размещения инженерного сооружения систем газоснабжения «Строительство сети газораспределения низкого давления по ул. Яблоневая к уч. № 10 с газопроводами-вводами по ул. Яблоневая с. Ермаково», необходимого для организации газоснабжения населения, в отношении земель:

Сведения об объекте					
№ п/п	Характеристики объекта		Описание характеристик		
1	2	3			
1	Местоположение объекта		Самарская область, Ставропольский район, сельское поселение Сосновый Солонец, село Сосновый Солонец		
2	Площадь объекта ±величина погрешности определения площади (P± P), кв. м		202±5 кв. м		
3	Иные характеристики объекта		-		
Сведения о местоположении границ объекта					
1. Система координат МСК-63, зона 1					
2. Сведения о характерных точках границ объекта					
Обозначение характерных точек границ	Координаты, м		Метод определения координат характерной точки	Средняя квадратическая погрешность положения характерной точки (Mt), м	Описание обозначения точки на местности (при наличии)
	X	Y			
1	2	3	4	5	6
n1	384772.26	1338944.60	Аналитический метод	0,1	-
n2	384810.71	1338928.78	Аналитический метод	0,1	-
n3	384813.15	1338935.17	Аналитический метод	0,1	-
n4	384816.73	1338933.46	Аналитический метод	0,1	-
n5	384815.76	1338930.85	Аналитический метод	0,1	-
n6	384831.07	1338923.05	Аналитический метод	0,1	-
n7	384832.42	1338925.65	Аналитический метод	0,1	-
n8	384828.87	1338927.49	Аналитический метод	0,1	-
n9	384829.35	1338928.42	Аналитический метод	0,1	-
n10	384813.39	1338936.53	Аналитический метод	0,1	-
n11	384807.78	1338931.08	Аналитический метод	0,1	-
n12	384792.11	1338939.53	Аналитический метод	0,1	-
n13	384773.09	1338946.57	Аналитический метод	0,1	-
n1	384772.26	1338944.60	Аналитический метод	0,1	-
n14	384621.07	1339030.66	Аналитический метод	0,1	-
n15	384624.58	1339028.74	Аналитический метод	0,1	-
n16	384621.99	1339023.89	Аналитический метод	0,1	-
n17	384618.48	1339025.81	Аналитический метод	0,1	-
n14	384621.07	1339030.66	Аналитический метод	0,1	-
n18	384804.44	1338927.28	Аналитический метод	0,1	-
n19	384808.15	1338925.78	Аналитический метод	0,1	-
n20	384807.39	1338924.07	Аналитический метод	0,1	-
n21	384803.68	1338925.57	Аналитический метод	0,1	-
n18	384804.44	1338927.28	Аналитический метод	0,1	-
3. Сведения о характерных точках части (частей) границы объекта					
Обозначение характерных точек части границы	Координаты, м		Метод определения координат характерной точки	Средняя квадратическая погрешность положения характерной точки (Mt), м	Описание обозначения точки на местности (при наличии)
	X	Y			
1	2	3	4	5	6
-	-	-	-	-	-

В рамках реализации программы догазификации домовладений в газифицированных населенных пунктах без привлечения средств граждан на период 2021-2022 г. Правительством Самарской области 03.09.2021 утвержден пообъектный план-график догазификации Самарской области, которым предусмотрено строительство инженерного сооружения системы газоснабжения «Строительство сети газораспределения низкого давления по ул. Яблоневая к уч. № 10 с газопроводами-вводами по ул. Яблоневая с. Ермаково». Указанный объект планируется к подключению через существующий подземный газопровод низкого давления по ул. Тольяттинская Д=100мм «Расширение системы газоснабжения сельского поселения Осиновка – село Ермаково муниципального района Ставропольский Самарской области – наружный подземный п/з газопровод высокого давления – наружный подземный п/з газопровод низкого давления с. Ермаки по ул. Центральной, Жигулевская, Тольяттинская, Яблоневая, Овражная».

С поступившим ходатайством об установлении публичного сервитута и прилагаемым к нему описанием местоположения границ публичного сервитута заинтересованные лица могут ознакомиться по адресу: 445011, Самарская область, г. Тольятти, пл. Свободы, 9, каб. 114А. График работы: пн-чт с 9.00 до 18.00, перерыв с 13.00 до 13.48.

Заявления об учете прав на земельный участок принимаются в течении 30 дней со дня опубликования сообщения в администрацию муниципального района Ставропольский Самарской области через общий отдел, расположенный по адресу: Самарская область, г. Тольятти, пл. Свободы, 9 либо почтовым отправлением по указанному адресу.

Информация о поступившем ходатайстве об установлении публичного сервитута размещена на официальных интернет-сайтах администрации муниципального района Ставропольский Самарской области (<https://stavradm.ru>), администрации сельского поселения Сосновый Солонец муниципального района Ставропольский Самарской области (<https://osinovka.stavrsp.ru/>).

Заместитель Главы района по имуществу и архитектуре – руководитель КУМИ А.В. Лысенков

СООБЩЕНИЕ О ВОЗМОЖНОМ УСТАНОВЛЕНИИ ПУБЛИЧНОГО СЕРВИТУТА

В соответствии со статьей 39.42 Земельного кодекса Российской Федерации администрация муниципального района Ставропольский Самарской области информирует о возможном установлении публичного сервитута ООО «Газпром газораспределение Самара» в целях размещения инженерного сооружения систем газоснабжения «Строительство сети газораспределения низкого давления по ул. Луговая до уч. № 7 с газопроводами-вводами по ул. Луговая с. Сосновый Солонец», необходимого для организации газоснабжения населения, в отношении земель:

Сведения об объекте					
№ п/п	Характеристики объекта		Описание характеристик		
1	2	3			
1	Местоположение объекта		Самарская область, Ставропольский район, сельское поселение Сосновый Солонец, село Сосновый Солонец		
2	Площадь объекта ±величина погрешности определения площади (P± P), кв. м		129±4 кв. м		
3	Иные характеристики объекта		-		
Сведения о местоположении границ объекта					
1. Система координат МСК-63, зона 1					
2. Сведения о характерных точках границ объекта					
Обозначение характерных точек границ	Координаты, м		Метод определения координат характерной точки	Средняя квадратическая погрешность положения характерной точки (Mt), м	Описание обозначения точки на местности (при наличии)
	X	Y			
1	2	3	4	5	6
n1	396645.89	1334287.08	Аналитический метод	0,1	-
n2	396647.73	1334294.59	Аналитический метод	0,1	-
n3	396647.77	1334296.38	Аналитический метод	0,1	-
n4	396643.78	1334296.46	Аналитический метод	0,1	-
n5	396643.76	1334295.19	Аналитический метод	0,1	-
n6	396641.81	1334287.26	Аналитический метод	0,1	-
n1	396645.89	1334287.08	Аналитический метод	0,1	-
n7	396566.88	1334293.88	Аналитический метод	0,1	-
n8	396570.87	1334293.60	Аналитический метод	0,1	-
n9	396571.37	1334301.28	Аналитический метод	0,1	-
n10	396567.38	1334301.54	Аналитический метод	0,1	-
n7	396566.88	1334293.88	Аналитический метод	0,1	-
n11	396613.92	1334288.78	Аналитический метод	0,1	-
n12	396617.91	1334288.54	Аналитический метод	0,1	-
n13	396617.91	1334299.95	Аналитический метод	0,1	-
n14	396612.33	1334299.23	Аналитический метод	0,1	-
n15	396612.10	1334296.35	Аналитический метод	0,1	-
n16	396613.92	1334296.22	Аналитический метод	0,1	-
n11	396613.92	1334288.78	Аналитический метод	0,1	-
n17	396559.19	1334291.22	Аналитический метод	0,1	-
n18	396559.41	1334294.41	Аналитический метод	0,1	-
n19	396559.46	1334295.21	Аналитический метод	0,1	-
n20	396556.75	1334295.50	Аналитический метод	0,1	-
n21	396556.33	1334291.52	Аналитический метод	0,1	-
n17	396559.19	1334291.22	Аналитический метод	0,1	-
3. Сведения о характерных точках части (частей) границы объекта					
Обозначение характерных точек части границы	Координаты, м		Метод определения координат характерной точки	Средняя квадратическая погрешность положения характерной точки (Mt), м	Описание обозначения точки на местности (при наличии)
	X	Y			
1	2	3	4	5	6
-	-	-	-	-	-

1	2	3	4	5	6
-	-	-	-	-	-

В рамках реализации программы догазификации домовладений в газифицированных населенных пунктах без привлечения средств граждан на период 2021-2022 г. Правительством Самарской области 03.09.2021 утвержден пообъектный план-график догазификации Самарской области, которым предусмотрено строительство инженерного сооружения системы газоснабжения «Строительство сети газораспределения низкого давления по ул. Луговая до уч. № 7 с газопроводами-вводами по ул. Луговая с. Сосновый Солонец». Указанный объект планируется к подключению через существующий надземный газопровод низкого давления по ул. Космонавтов Ду=150мм «Наземный газопровод низкого давления с. Сосновый Солонец к жилым домам по ул. Куйбышева, ул. Лесная, ул. Космонавтов».

С поступившим ходатайством об установлении публичного сервитута и прилагаемым к нему описанием местоположения границ публичного сервитута заинтересованные лица могут ознакомиться по адресу: 445011, Самарская область, г. Тольятти, пл. Свободы, 9, каб. 114А. График работы: пн-чт с 9.00 до 18.00, перерыв с 13.00 до 13.48, пт с 9.00 до 17.00, перерыв с 13.00 до 13.48.

Заявления об учете прав на земельный участок принимаются в течении 30 дней со дня опубликования сообщения в администрацию муниципального района Ставропольский Самарской области через общий отдел, расположенный по адресу: Самарская область, г. Тольятти, пл. Свободы, 9 либо почтовым отправлением по указанному адресу.

Информация о поступившем ходатайстве об установлении публичного сервитута размещена на официальных интернет-сайтах администрации муниципального района Ставропольский Самарской области (<https://stavradm.ru>), администрации сельского поселения Сосновый Солонец муниципального района Ставропольский Самарской области (<https://s.solonec.stavrsp.ru/>).

Заместитель Главы района по имуществу и архитектуре – руководитель КУМИ А.В. Лысенков

СООБЩЕНИЕ О ВОЗМОЖНОМ УСТАНОВЛЕНИИ ПУБЛИЧНОГО СЕРВИТУТА

В соответствии со статьей 39.42 Земельного кодекса Российской Федерации администрация муниципального района Ставропольский Самарской области информирует о возможном установлении публичного сервитута ООО «Газпром газораспределение Самара» в целях размещения инженерного сооружения систем газоснабжения «Строительство сети газораспределения низкого давления по ул. Советская до уч. № 139А, уч. № 141Г с газопроводами-вводами по ул. Советская с. Сосновый Солонец», необходимого для организации газоснабжения населения, в отношении земель:

Сведения об объекте					
№ п/п	Характеристики объекта		Описание характеристик		
1	2	3			
1	Местоположение объекта		Самарская область, Ставропольский район, сельское поселение Сосновый Солонец, село Сосновый Солонец		
2	Площадь объекта ±величина погрешности определения площади (P± P), кв. м		345± 7 кв. м		
3	Иные характеристики объекта		-		
Сведения о местоположении границ объекта					
1. Система координат МСК-63, зона 1					
2. Сведения о характерных точках границ объекта					
Обозначение характерных точек границ	Координаты, м		Метод определения координат характерной точки	Средняя квадратическая погрешность положения характерной точки (Mt), м	Описание обозначения точки на местности (при наличии)
	X	Y			
1	2	3	4	5	6
n1	396820.99	1334208.42	Аналитический метод	0,1	-
n2	396821.00	1334209.26	Аналитический метод	0,1	-
n3	396817.98	1334209.27	Аналитический метод	0,1	-
n4	396817.99	1334208.49	Аналитический метод	0,1	-
n1	396820.99	1334208.42	Аналитический метод	0,1	-
n5	396804.65	1334285.63	Аналитический метод	0,1	-
n6	396804.61	1334286.56	Аналитический метод	0,1	-
n7	396800.62	1334286.38	Аналитический метод	0,1	-
n8	396800.66	1334285.45	Аналитический метод	0,1	-
n5	396804.65	1334285.63	Аналитический метод	0,1	-
n9	396742.60	1334275.28	Аналитический метод	0,1	-
n10	396742.61	1334276.22	Аналитический метод	0,1	-
n11	396727.89	1334274.79	Аналитический метод	0,1	-
n12	396726.06	1334274.15	Аналитический метод	0,1	-
n13	396725.01	1334273.15	Аналитический метод	0,1	-
n14	396724.33	1334271.60	Аналитический метод	0,1	-
n15	396724.27	1334270.38	Аналитический метод	0,1	-
n16	396726.77	1334235.21	Аналитический метод	0,1	-
n17	396729.56	1334251.60	Аналитический метод	0,1	-
n18	396728.28	1334270.80	Аналитический метод	0,1	-
n19	396739.13	1334271.86	Аналитический метод	0,1	-
n9	396742.60	1334275.28	Аналитический метод	0,1	-
n20	396735.60	1334245.33	Аналитический метод	0,1	-
n21	396735.24	1334249.32	Аналитический метод	0,1	-
n22	396733.43	1334249.16	Аналитический метод	0,1	-
n23	396732.69	1334245.08	Аналитический метод	0,1	-
n20	396735.60	1334245.33	Аналитический метод	0,1	-
n24	396731.40	1334185.16	Аналитический метод	0,1	-
n25	396747.73	1334185.79	Аналитический метод	0,1	-
n26	396747.59	1334189.79	Аналитический метод	0,1	-
n27	396731.27	1334189.16	Аналитический метод	0,1	-
n24	396731.40	1334185.16	Аналитический метод	0,1	-
n28	396733.05	1334134.85	Аналитический метод	0,1	-
n29	396749.34	1334135.27	Аналитический метод	0,1	-
n30	396749.26	1334139.27	Аналитический метод	0,1	-
n31	396732.92	1334138.85	Аналитический метод	0,1	-
n28	396733.05	1334134.85	Аналитический метод	0,1	-
n32	396736.22	1334228.50	Аналитический метод	0,1	-
n33	396736.25	1334232.50	Аналитический метод	0,1	-
n34	396730.39	1334232.42	Аналитический метод	0,1	-
n35	396729.93	1334229.87	Аналитический метод	0,1	-
n36	396729.98	1334228.41	Аналитический метод	0,1	-
n32	396736.22	1334228.50	Аналитический метод	0,1	-
3. Сведения о характерных точках части (частей) границы объекта					
Обозначение характерных точек части границы	Координаты, м		Метод определения координат характерной точки	Средняя квадратическая погрешность положения характерной точки (Mt), м	Описание обозначения точки на местности (при наличии)
	X	Y			
1	2	3	4	5	6
-	-	-	-	-	-

В рамках реализации программы догазификации домовладений в газифицированных населенных пунктах без привлечения средств граждан на период 2021-2022 г. Правительством Самарской области 03.09.2021 утвержден пообъектный план-график догазификации Самарской области, которым предусмотрено строительство инженерного сооружения системы газоснабжения «Строительство сети газораспределения низкого давления по ул. Советская до уч. № 139А, уч. № 141Г с газопроводами-вводами по ул. Советская с. Сосновый Солонец». Указанный объект планируется к подключению через существующий надземный газопровод низкого давления по ул. Советская Ду=159мм «Наземный газопровод низкого давления с. Сосновый Солонец к жилым домам по ул. Куйбышева, ул. Лесная, ул. Космонавтов».

С поступившим ходатайством об установлении публичного сервитута и прилагаемым к нему описанием местоположения границ публичного сервитута заинтересованные лица могут ознакомиться по адресу: 445011, Самарская область, г. Тольятти, пл. Свободы, 9, каб. 114А. График работы: пн-чт с 9.00 до 18.00, перерыв с 13.00 до 13.48, пт с 9.00 до 17.00, перерыв с 13.00 до 13.48.

Заявления об учете прав на земельный участок принимаются в течении 30 дней со дня опубликования сообщения в администрацию муниципального района Ставропольский Самарской области через общий отдел, расположенный по адресу: Самарская область, г. Тольятти, пл. Свободы, 9 либо почтовым отправлением по указанному адресу.

Информация о поступившем ходатайстве об установлении публичного сервитута размещена на официальных интернет-сайтах администрации муниципального района Ставропольский Самарской области (<https://stavradm.ru>), администрации сельского поселения Сосновый Солонец муниципального района Ставропольский Самарской области (<https://s.solonec.stavrsp.ru/>).

Заместитель Главы района по имуществу и архитектуре – руководитель КУМИ А.В. Лысенков

«Ставрополь-на-Волге.» (12+)
Официальное опубликование»

№ 25 (204), вторник, 28 июня 2022

Газета отпечатана в ООО «Оптима-Принт» 443114, Самарская обл., г. Самара, пр-т Кирова, дом 387, к. 3.
 Номер заказа: 1522

Тираж: 900. Бесплатно.

Учредитель: Администрация муниципального района Ставропольский Самарской области.
Редакция, издатель: Муниципальное предприятие муниципального района Ставропольский Самарской области «Редакция газеты «Ставрополь—на—Волге».
Адрес редакции, издателя: 445019, Рф, Самарская область, г. Тольятти, ул. Горького, 33. E-mail: stavrgazeta@yandex.ru. Телефон: 36-44-00.
Главный редактор:
ЮЛИЯ ВЛАДИМИРОВНА ГВОЗДЕВА