







Table with 6 columns: No., X, Y, Method, Accuracy, Description. Rows 492-497.

Table with 6 columns: No., X, Y, Method, Accuracy, Description. Rows 498-522.

Table with 6 columns: No., X, Y, Method, Accuracy, Description. Rows 523-547.

Table with 6 columns: No., X, Y, Method, Accuracy, Description. Rows 548-572.

Table with 6 columns: No., X, Y, Method, Accuracy, Description. Rows 573-597.

Table with 6 columns: No., X, Y, Method, Accuracy, Description. Rows 598-622.

Table with 6 columns: No., X, Y, Method, Accuracy, Description. Rows 623-639.

Table with 6 columns: No., X, Y, Method, Accuracy, Description. Rows 640-644.

Table with 6 columns: No., X, Y, Method, Accuracy, Description. Rows 645-669.

Table with 6 columns: No., X, Y, Method, Accuracy, Description. Rows 670-694.

Table with 6 columns: No., X, Y, Method, Accuracy, Description. Rows 695-719.

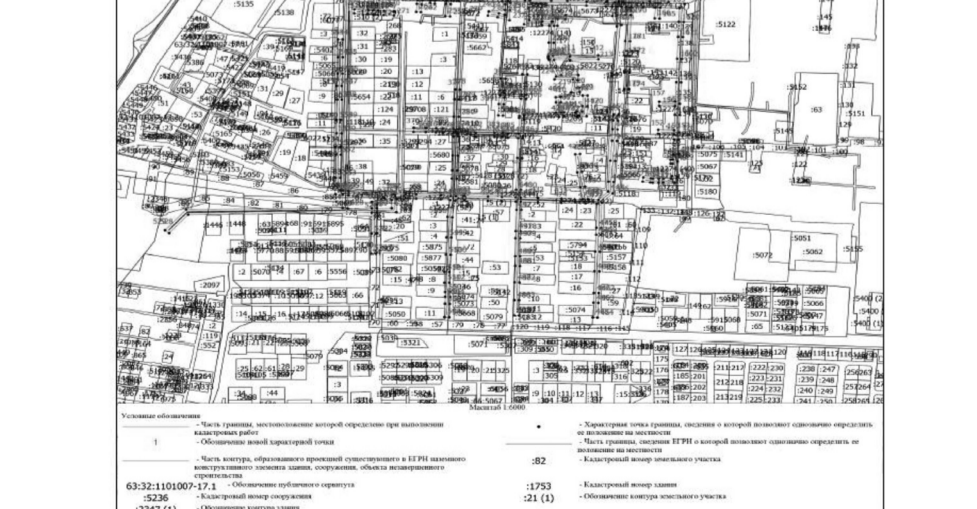
Table with 6 columns: No., X, Y, Method, Accuracy, Description. Rows 720-744.

Раздел 3
Сведения о местоположении измененных (уточненных) границ объекта
1. Система координат -
2. Сведения о характерных точках границ объекта
3. Сведения о характерных точках части (частей) границы объекта

Публичный сервис устанавливается на срок 49 лет в целях эксплуатации внутриквартальных сетей канализации, принадлежащих на праве собственности сельскому поселению Луначарский муниципального района Ставропольский Самарской области...

Заявления об учете прав на земельный участок принимаются в течение 15 дней со дня опубликования сообщения в администрацию муниципального района Ставропольский Самарской области через общий отдел, расположенный по адресу: Самарская область, г. Толятты, пл. Свободы, 9...

Заместитель Главы района по имуществу, строительству и архитектуре А.В. Старков

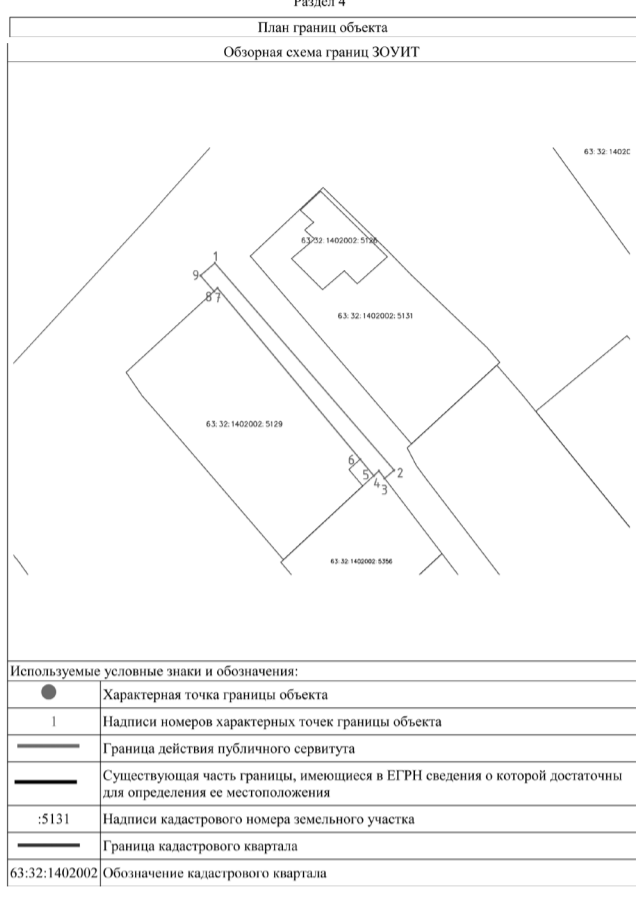






Заявления об учете прав на земельный участок принимаются в течение 15 дней со дня опубликования сообщения в администрации муниципального района Ставропольский Самарской области...

Заместитель Главы района по имуществу, строительству и архитектуре А.В. Старков



СООБЩЕНИЕ О ВОЗМОЖНОМ УСТАНОВЛЕНИИ ПУБЛИЧНОГО СЕРВИТУТА

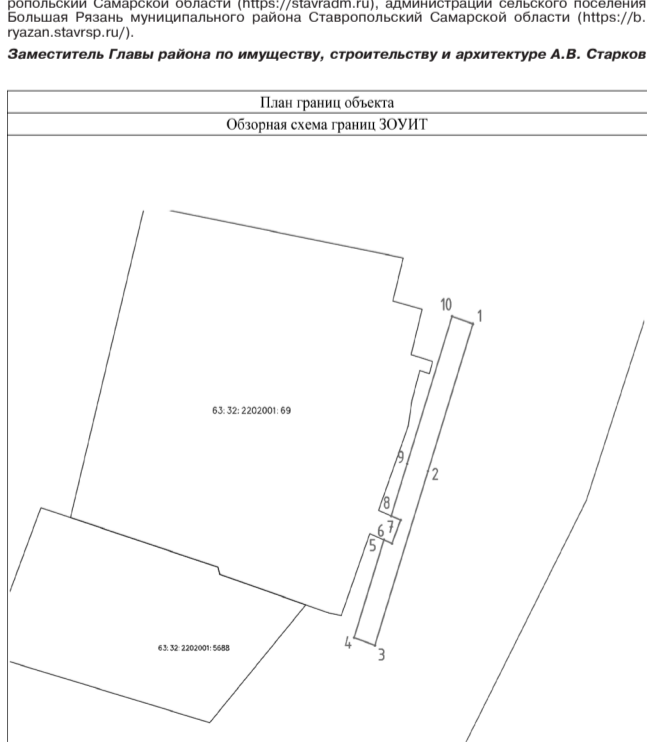
В соответствии со статьей 39.42 Земельного кодекса Российской Федерации администрация муниципального района Ставропольский Самарской области информирует о возможном установлении публичного сервитута ПАО «Россети Волга»...

Table with 5 columns: № п/п, Характеристики объекта, Описание характеристик, Система координат МСК-63, Сведения о характерных точках границ объекта.

Публичный сервитут устанавливается для целей размещения и дальнейшей эксплуатации объектов электросетевого хозяйства...

Заявления об учете прав на земельный участок принимаются в течение 15 дней со дня опубликования сообщения в администрацию муниципального района Ставропольский Самарской области...

Заместитель Главы района по имуществу, строительству и архитектуре А.В. Старков



СООБЩЕНИЕ О ВОЗМОЖНОМ УСТАНОВЛЕНИИ ПУБЛИЧНОГО СЕРВИТУТА


В соответствии со статьей 39.42 Земельного кодекса Российской Федерации администрация муниципального района Ставропольский Самарской области информирует о возможном установлении публичного сервитута ПАО «Россети Волга»...

Table with 5 columns: № п/п, Характеристики объекта, Описание характеристик, Система координат МСК-63, Сведения о характерных точках границ объекта.

Публичный сервитут устанавливается в соответствии с проектом планировки территории, утвержденным постановлением администрации муниципального района Ставропольский Самарской области № 100 от 17.05.2016...

Заявления об учете прав на земельный участок принимаются в течение 15 дней со дня опубликования сообщения в администрацию муниципального района Ставропольский Самарской области...

Заместитель Главы района по имуществу, строительству и архитектуре А.В. Старков




ИЗВЕЩЕНИЕ О ПРЕДОСТАВЛЕНИИ ЗЕМЕЛЬНОГО УЧАСТКА СЕЛЬСКОХОЗЯЙСТВЕННОЙ ОРГАНИЗАЦИИ ДЛЯ ХРАНЕНИЯ И ПЕРЕРАБОТКИ СЕЛЬСКОХОЗЯЙСТВЕННОЙ ПРОДУКЦИИ

В соответствии с п. 1 ст. 39.18 Земельного кодекса РФ администрация муниципального района Ставропольский Самарской области информирует о возможности предварительного согласования предоставления в аренду сельскохозяйственной организации...

Образование земельного участка предусмотрено схемой расположения земельного участка, размещенной на сайте www.torgi.gov.ru...

Сельскохозяйственные организации, получающие государственную поддержку в сфере развития сельского хозяйства, заинтересованные в предоставлении земельного участка для указанных в настоящем извещении целей...

Прием заявлений оканчивается 28.03.2025.



СОБРАНИЕ ПРЕДСТАВИТЕЛЕЙ СЕЛЬСКОГО ПОСЕЛЕНИЯ ПРИМОРСКИЙ МУНИЦИПАЛЬНОГО РАЙОНА СТАВРОПОЛЬСКОЙ САМАРСКОЙ ОБЛАСТИ

РЕШЕНИЕ от 18 февраля 2025 года № 187

Об утверждении схемы одномандатных избирательных округов для проведения выборов депутатов Собрания представителей сельского поселения Приморский муниципального района Ставропольский Самарской области

На основании решения территориальной избирательной комиссии Ставропольского района Самарской области от 03 февраля 2025 года № 103/15, руководствуясь статьей 18 Федерального закона «Об основных гарантиях избирательных прав и права на участие в референдуме граждан Российской Федерации»...

РЕШИЛО:

- 1. Утвердить схему 10-ти одномандатных избирательных округов для проведения выборов депутатов Собрания представителей сельского поселения Приморский муниципального района Ставропольский Самарской области и её графическое изображение согласно приложению №1, 2 сроком на десять лет.

Заместитель председателя Собрания представителей сельского поселения Приморский муниципального района Ставропольский Самарской области

Опубликовать настоящее Решение в газете «Ставрополь – на – Волге. Официальное опубликование» и разместить в информационно-телекоммуникационной сети «Интернет».

Настоящее решение вступает в силу со дня его официального опубликования (обнародования).

Приложение № 1 к решению Собрания представителей сельского поселения Приморский муниципального района Ставропольский Самарской области от 18 февраля 2025 года № 187

Схема одномандатных избирательных округов по выборам депутатов Собрания представителей сельского поселения Приморский муниципального района Ставропольский Самарской области

- Округ № 1 численность избирателей – 215 (населенный пункт – посёлок Приморский)
Округ № 2 численность избирателей – 216 (населенный пункт – посёлок Приморский)
Округ № 3 численность избирателей – 214 (населенный пункт – посёлок Приморский)
Округ № 4 численность избирателей – 207 (населенный пункт – посёлок Приморский)
Округ № 5 численность избирателей – 234 (населенный пункт – посёлок Приморский)
Округ № 6 численность избирателей – 237 (населенный пункт – посёлок Приморский)
Округ № 7 численность избирателей – 215 (населенный пункт – посёлок Приморский)
Округ № 8 численность избирателей – 213 (населенный пункт – посёлок Приморский)
Округ № 9 численность избирателей – 214 (населенный пункт – посёлок Приморский)
Округ № 10 численность избирателей – 237 (населенный пункт – посёлок Приморский)

Приложение № 2 к решению Собрания представителей сельского поселения Приморский муниципального района Ставропольский Самарской области от 18 февраля 2025 года № 187

Графическое изображение схемы одномандатных избирательных округов для проведения выборов депутатов Собрания представителей сельского поселения Приморский муниципального района Ставропольский Самарской области



